

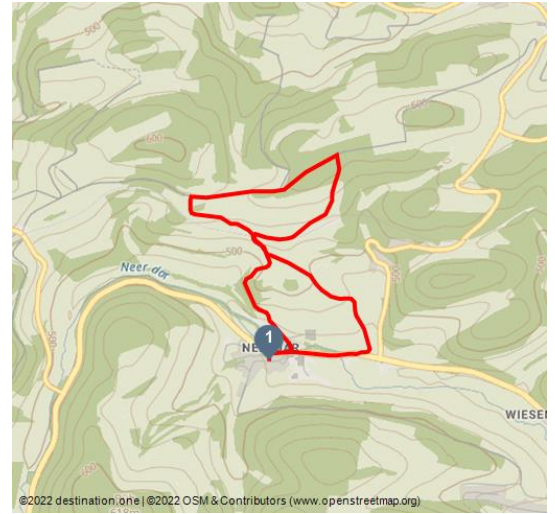


Willingen-Neerदार (N3)

Wanderung





Tourist-Information Willingen, Andrew Kesper




Tourdaten:



medium
Schwierigkeit


4,8 km
Distanz


1 h 39 min
Dauer


145 m
Höhenmeter
(aufsteigend)


144 m
Höhenmeter
(absteigend)


580 m
Höchster Punkt


443 m
Niedrigster Punkt

Bewertungen:

★★★★☆ Panorama

★★★★☆ Kondition

Adresse:

34508 Willingen (Upland)

Autor:

Tourist-Information Willingen

Organisation:

Regionalmanagement Nordhessen GmbH
<https://www.grimmheimat.de/>
urlaub@grimmheimat.de

Empfohlene Jahreszeiten:

JAN	FEB	MRZ	APR	MAI	JUN
JUL	AUG	SEP	OKT	NOV	DEZ

Winterscheid-Rundweg

Die Route beschreibt eine "8" und führt zum Aussichtspunkt "Alfertal" und zurück nach Neerदार. Dabei verläuft die Trasse ein Stück über den Uplandsteig und Diemelsteig zurück nach Neerदार.

Neerदार liegt eingebettet im Tal des gleichnamigen Flüsschens Neerदार, umgeben von Mischwäldern und Wiesen. Ein markiertes Netz von Wald- und Wanderwegen verbindet den Ort unmittelbar mit der umgebenden Natur. Zahlreiche Ruhebänke an herrlichen Aussichtspunkten laden zur Erholung und Entspannung ein.



QR-Code scannen und diese Seite offline speichern, mit Freunden teilen und mehr.

<https://s.et4.de/7B4wd>

Quelle: destination.one

ID: t_100275451

Zuletzt geändert am 29.02.2024, 16:08

Merkmale:

Informationen

Rundweg

Startpunkt:

Dorfgemeinschaftshaus Neerdar, Neerdartalstraße 10, 34508 Willingen (Upland)

Zielpunkt:

Dorfgemeinschaftshaus Neerdar, Neerdartalstraße 10, 34508 Willingen (Upland)

Wegbeschreibung:

Vom Dorfgemeinschaftshaus geht es entlang der B 251, kurz hinter der Straßeneinmündung "Zur Padbeck" zunächst die Bundesstraße und dann die Brücke überqueren und weiter auf dem Uplandsteig. Hinter der Bahnunterführung links dem Weg bis zum Abzweig Eimelrod folgen. Von dort geht es rechts auf dem "Staatsweg" in Richtung Aussichtspunkt "Alfertal" und weiter zum Abzweig Deisfeld / Einstieg Diemelsteig bis zum Abzweig Schweinsbühl. Dort rechts halten, durch das Waldgebiet "Winterscheid" wieder zur Bahnunterführung und ca. 150 mtr. hinter der Bahnunterführung links. Über Feld und Flur dem "Warmesloh" und dem "Plückenberg" führt der Weg zurück nach Neerdar.

Ausrüstung:

Empfohlen werden festes Schuhwerk, wetterangepasste Kleidung, Rucksackverpflegung und ausreichend Flüssigkeit (Wasser, Tee).

Anfahrt:

Mit dem Auto über die B251 aus Richtung Willingen (Upland) oder Korbach bis Neerdar, in der Nähe der Kirche abbiegen in die Neerdartalstraße

Parken:

Kostenlose Parkplätze am Dorfgemeinschaftshaus Neerdar

Öffentliche Verkehrsmittel:

Bus/Bahn bis Bahnhof Willingen oder Usseln, weiter mit Bus oder Anrufsammeltaxi (AST) nach Neerdar, Haltestelle Mitte

Wegekennzeichen:



Tourist-Information Willingen, Andrew Kesper



Tourist-Information Willingen, Andrew Kesper



Tourist-Information Willingen, Andrew Kesper

