



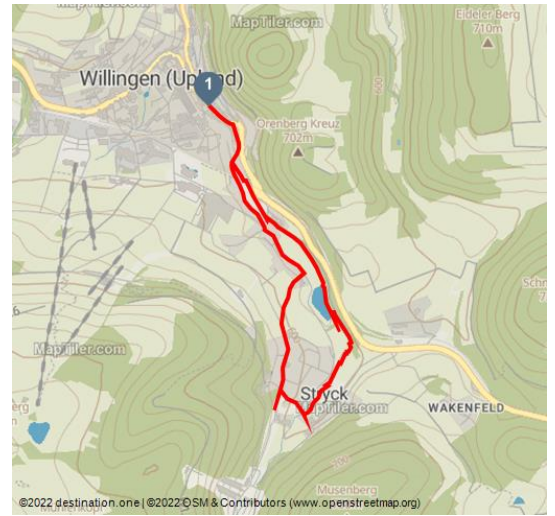
Willingen Kurweg (K1)

Wanderung

Terrainkurwege





Tourist-Information Willingen




Tourdaten:



leicht
Schwierigkeit



4,3 km
Distanz


2 h
Dauer


60 m
Höhenmeter
(aufsteigend)


60 m
Höhenmeter
(absteigend)


603 m
Höchster Punkt


544 m
Niedrigster Punkt

Bewertungen:

★★★★☆ Panorama

★★☆☆☆ Kondition

Adresse:

34508 Willingen (Upland)

Autor:

Tourist-Information Willingen

Organisation:

Regionalmanagement Nordhessen GmbH
<https://www.grimmheimat.de/>
urlaub@grimmheimat.de

Empfohlene Jahreszeiten:

JAN	FEB	MRZ	APR	MAI	JUN
JUL	AUG	SEP	OKT	NOV	DEZ

Schöner Wanderweg zum Strycktal und zurück.

Der Kurweg führt unter Willingens Wahrzeichen, dem Viadukt, hindurch, vorbei am Strycksee zum idyllischen Strycktal. Hier laden Cafés und Restaurants zum Verweilen ein. Entlang des Itterbachs und Stryckparks geht es über einen schönen Wanderweg zurück nach Willingen.

Merkmale:

Informationen

Rundweg



QR-Code scannen und diese Seite offline speichern, mit Freunden teilen und mehr.

<https://s.et4.de/Zqgmf>

Quelle: destination.one

ID: t_100275466

Zuletzt geändert am 13.11.2023, 07:40

Startpunkt:

Rathaus, Waldecker Straße 12, 34508 Willingen (Upland)

Zielpunkt:

Rathaus, Waldecker Straße 12, 34508 Willingen (Upland)

Wegbeschreibung:

Startpunkt ist das Willinger Rathaus in der Waldecker Straße. Sie folgen der Straße in Richtung Stryck/Usseln rund 100 m und biegen beim Hotel Waldecker Hof rechts in den Stryckweg ein. Sie unterqueren den Viadukt und gehen an der nächsten Kreuzung (etwas versetzt) geradeaus weiter. Folgen Sie dem Stryckweg und biegen Sie etwa 100 m nach dem Kurpavillon rechts in die Straße "Am Dicken Stein" ein. Diese Straße führt stetig bergan, bis Sie die ersten Häuser im Stryck erreichen. Gehen Sie geradeaus weiter bis Sie zu einer Querstraße, der Mühlenkopfstraße, gelangen. Dort gehen Sie links die Straße hinunter und biegen unten links auf den Wanderweg in Richtung Willingen ein. Der Weg führt ca. 2 km entlang des Itterbachs durch den Stryckpark bis zum Viadukt, weiter auf den Stryckweg und zurück zum Rathaus.

Ausrüstung:

Empfohlen werden festes Schuhwerk, wetterangepasste Kleidung, Rucksackverpflegung und ausreichend Flüssigkeit (Wasser, Tee).

Tipp des Autors:

Es bietet sich ein kurzer Abstecher zur größten Skisprungschanze der Welt, der Mühlenkopfschanze, an, die Sie vom Kurweg K1 in wenigen Gehminuten erreichen.

Anfahrt:

Mit dem Auto über die B251 nach Willingen (Upland), PKW-Anfahrt bis Rathaus, Waldecker Straße 12, 34508 Willingen (Upland)

Parken:

Verschiedene kostenpflichtige Kurzzeit-Parkplätze in der Ortslage

Öffentliche Verkehrsmittel:

Bus/Bahn bis Bahnhof Willingen, weiter mit Bus oder Anrufsammeltaxi (AST), Haltestelle am Rathaus

Wegekennzeichen:



Abenteuergolf am Viadukt in Willingen - © GrimmHeimat NordHessen, Pascal Pfarr

