



Kinderwagentour - Winterseite

Themenweg





Allmandblick - © Max Günter, Nationalparkregion Schwarzwald - Baiersbronn / Murgtal




Tourdaten:



medium
Schwierigkeit


5,7 km
Distanz


1 h 33 min
Dauer


106 m
Höhenmeter
(aufsteigend)


106 m
Höhenmeter
(absteigend)


635 m
Höchster Punkt


531 m
Niedrigster Punkt



Bewertungen:

★★☆☆☆ Panorama

★★☆☆☆ Kondition

Empfohlene Jahreszeiten:

JAN	FEB	MRZ	APR	MAI	JUN
JUL	AUG	SEP	OKT	NOV	DEZ

Die Kinderwagentour führt nach kurzem Anstieg entlang dem Winterseitenweg Richtung Mitteltal. Der Rückweg gestaltet sich bequem entlang der Murg zum Murgels Spielhaus.

Start der Wanderung ist am Rosenplatz in Baiersbronn. Von hier aus biegen Sie links in die Wilhelm Münster Straße ein. An der nächsten Kreuzung, nach ca. 200 Metern, geht es rechts in den Bildstöckleweg und gleich anschließend links bergauf in den Winterseitenweg. Es geht nun ein ganzes Stück bergauf. In einer scharfen Rechtskurve besteht die Möglichkeit einen Abstecher auf den Holzweg zu machen. Der Winterseitenweg verläuft nun relativ eben bis zur Abbiegung "Härle Ferrwies". Biegen Sie rechts ab und folgen Sie dem Weg "Härle Ferrwies" bergab. Nun geht es in der ersten Rechtskehre scharf rechts auf den Wiesenweg und bergab an Viehweiden vorbei bis zum Uferweg an der Murg. Von hier ab geht es nun immer am Ufer der Murg entlang am Stauwehr Raufelsen (Wasserkraftwerk)

Adresse:

72270 Baiersbronn

Autor:

Regina Wörner

Organisation:

Nationalparkregion Schwarzwald -
Baiersbronn / Murgtal
<https://www.baiersbronn.de/>



QR-Code scannen und diese Seite offline speichern, mit Freunden teilen und mehr.

<https://s.et4.de/n11Dd>

und der Teichanlage des Fischereivereins Baiersbronn vorbei wieder zurück bis zum Bildstöckleweg. Ein schöner Abschluss der Wanderung ist ein Besuch im Murgels Spielhaus im Bildstöckleweg 32 direkt neben dem kleinen Kurgarten von Baiersbronn.

Quelle: destination.one

ID: t_100276390

Zuletzt geändert am 24.01.2024, 18:30

Merkmale:

Informationen

Kinderwagentauglich, Familienfreundlich, Rundweg, Barrierefrei

Startpunkt:

Rosenplatz Baiersbronn

Zielpunkt:

Rosenplatz Baiersbronn

Sicherheitshinweise:

ggf. aktuelle Wegesperrungen beachten

aktuelle Wegesperrungen

Ausrüstung:

Für alle Tourenvorschläge mit dem Kinderwagen empfehlen wir einen geländegängigen Mountain- Buggy.

Bei Bedarf können Sie diesen bei der Baiersbronn- Touristik am Rosenplatz 3 in Baiersbronn für 5,00€ Tagesgebühr ausleihen.

Tipp des Autors:

Bei schönem, warmem Wetter lohnt sich zum Abschluss der Wanderung ein Besuch im Freibad Baiersbronn in unmittelbarer Nähe des Murgels Spielhaus

Karte/Karten:

Baiersbronner Kinder Wander- und Erlebniskarte



Erlebnisbecken des Freibads Bayersbrunn - © Ulrike Klumpp

