

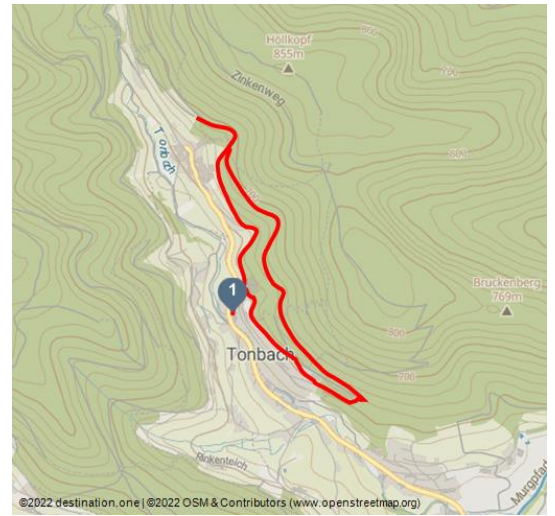


# Zur Blockhütte Traube Tonbach

Winterwandern




Tonbachtal im Winter - © Ulrike Klumpp, Baiersbronn Touristik




## Tourdaten:


  
leicht  
Schwierigkeit


  
5 km  
Distanz

  
1 h 45 min  
Dauer

  
142 m  
Höhenmeter  
(aufsteigend)

  
142 m  
Höhenmeter  
(absteigend)

  
691 m  
Höchster Punkt

  
560 m  
Niedrigster Punkt



## Bewertungen:

★★★★★ Panorama

★☆☆☆☆ Kondition

## Empfohlene Jahreszeiten:

JAN	FEB	MRZ	APR	MAI	JUN
JUL	AUG	SEP	OKT	NOV	DEZ

**Diese Wanderung können Sie getrost mit leichtem Gepäck angehen, denn auf der Route befindet sich die Blockhütte des Hotels Traube Tonbach.**

Falls Sie mit dem Bus zum Startpunkt möchten, steigen Sie an der Haltestelle Waldlust aus. Die Wanderung beginnt am Parkplatz am Haus des Gastes in Tonbach.

Von hier aus geht es bergauf bis zum Härlisberg am Waldrand. Die Wanderung folgt weiter rechts zur ev. Johanniskirche entlang der Straße am Waldrand in Richtung Obere Sonnenhalde. Folgen Sie immer der Wanderbeschilderung in Richtung Sonnenhalde und weiter bis zum Standort Unterer Wiedenber. Dort angekommen, biegen Sie scharf links in den nicht als Wanderweg gekennzeichneten Waldweg ein. Dieser verläuft für ca. 1 Kilometer relativ eben. Es folgt ein kurzer Anstieg. Von hier aus sind es noch ca. 200 Meter bis zum Parkplatz

## Adresse:

72270 Baiersbronn

## Autor:

Nationalparkregion Schwarzwald GmbH  
info@nationalparkregion-schwarzwald.de

## Organisation:

Nationalparkregion Schwarzwald -  
Baiersbronn / Murgtal  
<https://www.baiersbronn.de/>



QR-Code scannen und diese Seite offline speichern, mit Freunden teilen und mehr.

<https://s.et4.de/jS1Dd>

Plauderstüble. Und von dort aus sind es ebenfalls noch mal 300 Meter entlang der gelben Raute im Wanderwegenetz bis zur Blockhütte der Traube Tonbach. Das größte Stück haben Sie bis hierher geschafft – gönnen Sie sich eine gemütliche Einkehr!

---

Quelle: destination.one

ID: t\_100276527

Zuletzt geändert am 04.07.2024, 15:18

Nach einem zünftigen Vesper gehen Sie zunächst wieder zurück zum Parkplatz Plauderstüble. Von dort aus wandern Sie weiter in Richtung Härlisberg-Brunnen und Härlisberg. Am Waldrand entlang führt Sie der Weg wieder zurück zum Ausgangspunkt am Haus des Gastes.

### **Merkmale:**

#### **Informationen**

Einkehrmöglichkeit, Rundweg

### **Startpunkt:**

Haus des Gastes Tonbach/Haltestelle Waldlust

### **Zielpunkt:**

Haus des Gastes Tonbach/Haltestelle Waldlust

### **Sicherheitshinweise:**

Die Winterwanderwege werden ab einer Schneehöhe von 10 cm geräumt.

Bitte informieren Sie sich vorab in den aktuellen Wegesperrungen oder im Wander-Informationszentrum Baiersbronn, ob die Strecke frei ist. Tel.: +49 7442 8414-66.

Winter ist Ruhezeit für Natur und Tiere. Für ein unbeschwertes Wintersportvergnügen bitten wir Sie daher besonders, uns mit der Einhaltung der Verhaltensregeln zu unterstützen, auf den Wegen zu bleiben und Lärm zu vermeiden.

### **Ausrüstung:**

Auf allen geräumten Waldwegen kann Rutsch- und Eisgefahr bestehen.

Das Wander-Informationszentrum bietet Eiskrallen zum Verleih an. Mehr Informationen unter [www.baiersbronn.de/verleih](http://www.baiersbronn.de/verleih)

### **Tipp des Autors:**

Genießen Sie die Einkehr in der Blockhütte Traube Tonbach

**Parken:**

Parkplatz am Haus des Gastes Tonbach

**Öffentliche Verkehrsmittel:**

Bus: Haltestelle Waldlust Tonbach

hier gelangen Sie zur Fahrplanauskunft



Tonbach - © Ulrike Klumpp, Nationalparkregion Schwarzwald - Baiersbronn / Murgtal





©2022 destination.one | ©2022 OSM & Contributors (www.openstreetmap.org)