

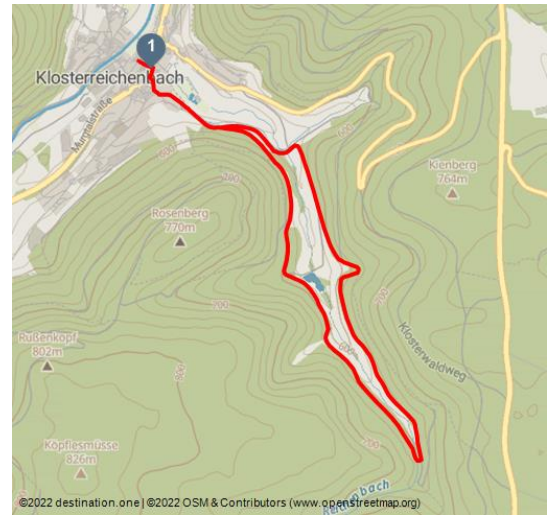


Tour ins Reichenbachtal

Winterwandern




Das Reichenbachtal im Winter - © Ulrike Klumpp, Nationalparkregion Schwarzwald - Baiersbronn / Murgtal




Tourdaten:



leicht
Schwierigkeit



6,7 km
Distanz


1 h 45 min
Dauer


183 m
Höhenmeter
(aufsteigend)


183 m
Höhenmeter
(absteigend)


633 m
Höchster Punkt


514 m
Niedrigster Punkt



Bewertungen:

★★★★★ Panorama

☆☆☆☆☆ Kondition

Empfohlene Jahreszeiten:

JAN	FEB	MRZ	APR	MAI	JUN
JUL	AUG	SEP	OKT	NOV	DEZ

Die winterliche Stille und die Landschaft aus Wald, Wasser und Talauen sind ein wahrer Genuss auf dieser Wanderung durch das idyllische Reichenbachtal.

Von der S-Bahnhaltestelle in Klosterreichenbach orientieren Sie sich zunächst in Richtung des Parkplatzes am Minigolfplatz. An der Klosterkirche wandern Sie rechts vorbei in den Mühlweg. Dieser mündet in den Dornstetter Weg. Folgen Sie diesem Weg ins Reichenbachtal. Links unterhalb befindet sich der Kurpark und das Schwimmbad. Nach den letzten Häusern geht es die nächsten 2,5 Kilometer auf gekennzeichneten Wanderwegen an den Standorten Reichenbach, Scheidgrundpfad und Scheidgrund vorbei. Zwischendurch passieren Sie den Märteweier, einem angestauten Weiher. Wenn es die Schneelage zulässt, kann die Tour hier abgekürzt werden, indem man über die Brücke auf die andere Talseite wechselt. Danach passieren Sie den Genussplatz am Simonsbrunnen.

Adresse:

72270 Baiersbronn

Autor:

Nationalparkregion Schwarzwald GmbH
info@nationalparkregion-schwarzwald.de

Organisation:

Nationalparkregion Schwarzwald -
Baiersbronn / Murgtal
<https://www.baiersbronn.de/>



QR-Code scannen und diese Seite offline speichern, mit Freunden teilen und mehr.

<https://s.et4.de/kp1Dd>

Ca. 150 Meter vor der Stoffelshütte macht der geräumte Winterwanderweg eine scharfe Kehre nach links. Nun geht es wieder talauswärts. Entlang des Waldrandes erreichen Sie nach ca. 1,5 Kilometer eine Kreuzung, die Sie nach links verlassen. Auf dem gekennzeichneten Wanderweg gelangen Sie zum Standort Reichenbachtal. Sie folgen dem Wanderweg am Waldrand entlang, vorbei an den Standorten Alter Wald, Pavillon, Klosterquelle und Reichenbach, bis Sie schließlich wieder in den Dornstetter Weg gelangen. Wie zu Beginn der Wanderung geht es entlang dem Mühlweg bis zur Klosterkirche. Danach gehen Sie wieder zurück zum Ausgangspunkt, vollbepackt mit wunderschönen landschaftlichen Eindrücken.

Quelle: destination.one

ID: t_100276528

Zuletzt geändert am 16.06.2023, 21:41

Merkmale:

Informationen

Kulturell interessant, Rundweg, Barrierefrei

Startpunkt:

S-Bahn Haltestelle Klosterreichenbach

Zielpunkt:

S-Bahn Haltestelle Klosterreichenbach

Sicherheitshinweise:

Die Winterwanderwege werden ab einer Schneehöhe von 10 cm geräumt.

Bitte informieren Sie sich vorab in den aktuellen Wegesperrungen oder im Wander-Informationszentrum Baiersbronn, ob die Strecke frei ist. Tel.: +49 7442 8414-66.

Winter ist Ruhezeit für Natur und Tiere. Für ein unbeschwertes Wintersportvergnügen bitten wir Sie daher besonders, uns mit der Einhaltung der Verhaltensregeln zu unterstützen, auf den Wegen zu bleiben und Lärm zu vermeiden.

Ausrüstung:

Auf allen geräumten Waldwegen kann Rutsch- und Eisgefahr bestehen.

Das Wander-Informationszentrum bietet Eiskralen zum Verleih an. Mehr Informationen unter www.baiersbronn.de/verleih

Tipp des Autors:

Es lohnt sich eine Pause an der Klosterquelle, aus der schon die Mönche ihr Wasser schöpften.

Parken:

P&R Parkplatz an der S-Bahn Haltestelle Klosterreichenbach

Öffentliche Verkehrsmittel:

S-Bahn Haltestelle Klosterreichenbach

hier gelangen Sie zur Fahrplanauskunft

Literatur:

Baiersbronner Winter-Wanderguide

