

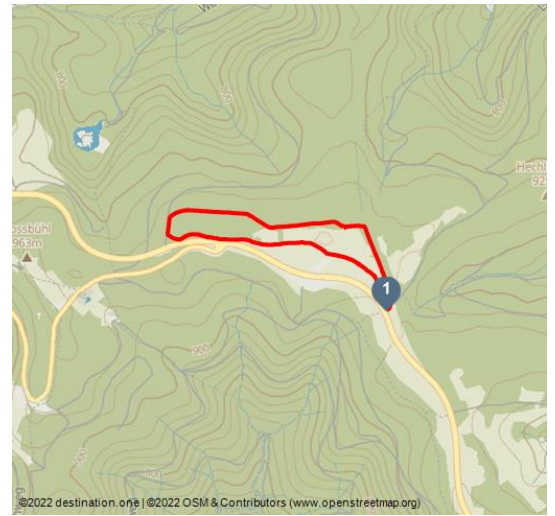


# Kleine Zollstockloipe

Langlauf




Zollstock-Loipe - © Ulrike Klumpp, Nationalparkregion Schwarzwald - Baiersbronn / Murgtal




## Tourdaten:


  
leicht  
Schwierigkeit

  
3,4 km  
Distanz

  
0 h 30 min  
Dauer

  
43 m  
Höhenmeter  
(aufsteigend)

  
43 m  
Höhenmeter  
(absteigend)

  
958 m  
Höchster Punkt

  
939 m  
Niedrigster Punkt



## Bewertungen:

★★★★★ Panorama

★☆☆☆☆ Kondition

## Empfohlene Jahreszeiten:

JAN	FEB	MRZ	APR	MAI	JUN
JUL	AUG	SEP	OKT	NOV	DEZ

Start ist beim Parkplatz Zollstockhütte. Mit nur wenigen Anstiegen und leichten Abfahrten ist die Rundloipe auch für Anfänger geeignet. Sie führt über die Grindenflächen des Nationalparks und teilweise durch den Wald.

## Merkmale:

### Informationen

Familienfreundlich, Rundweg

## Startpunkt:

## Adresse:

72270 Baiersbronn

## Autor:

Baiersbronn Touristik

## Organisation:

Nationalparkregion Schwarzwald -  
Baiersbronn / Murgtal  
<https://www.baiersbronn.de/>



QR-Code scannen und diese Seite offline speichern, mit Freunden teilen und mehr.

<https://s.et4.de/w41Dd>

Start ist beim Parkplatz Zollstockhütte.

**Zielpunkt:**

Start ist beim Parkplatz Zollstockhütte.

Quelle: destination.one

ID: t\_100276557

Zuletzt geändert am 04.07.2024, 15:18

