



Moosturm-Rundweg

Wandern




Nadine Fund, Ortenau Tourismus





Tourdaten:



medium
Schwierigkeit


10,3 km
Distanz


3 h 26 min
Dauer


473 m
Höhenmeter
(aufsteigend)


473 m
Höhenmeter
(absteigend)


871 m
Höchster Punkt


398 m
Niedrigster Punkt



Bewertungen:

★★★★★ Panorama

★★★☆☆ Kondition

Empfohlene Jahreszeiten:

JAN	FEB	MRZ	APR	MAI	JUN
JUL	AUG	SEP	OKT	NOV	DEZ

Erleben Sie einen atemberaubenden Ausblick vom Moosturm über den Mittleren Schwarzwald bis hin in die Vogesen. Die Moos ist auch der höchste Punkt Durbachs und ist Grenzpunkt fünf verschiedener angrenzender Gemeinden. Man muss für diese Route kein Wanderprofi sein! Der Aufstieg lohnt sich allzumal!

Am Parkplatz Moosdohlen startet der Moosturm Rundweg. Gehen Sie ca. 200m Talabwärts und biegen Sie rechts in den Krebsenbach. Gehen Sie die asphaltierte Straße entlang bis Sie zu einem Bauernhof gelangen und gehen links an dem Hof vorbei, weiter die Straße bergauf. Dort befindet sich ein weiterer Bauernhof, gehen Sie geradeaus den Berg hinauf. Nun erreichen Sie auch ein Waldstück. Bei der nächsten Weggabelung (Krebsenbacher Höhe) halten Sie sich rechts - geradeaus, bis Sie die nächste Weggabelung (Ofenloch).

Adresse:

77770 Durbach

Autor:

Nadine Fund

Organisation:

Nationalparkregion Schwarzwald - Renchtal/
Durbach

<http://www.renchtal-tourismus.de/>



QR-Code scannen und diese Seite offline speichern, mit Freunden teilen und mehr.

https://s.et4.de/_P1Dd

Quelle: destination.one

ID: t_100276654

Zuletzt geändert am 25.08.2023, 11:56

Nun wandern Sie auf dem Kandelhöhenweg rechts den Berg hinauf und bleiben Sie auf dieser Route. Bei der zweitnächsten Weggabelung gehen Sie schräg rechts den Weg hinauf Richtung Michelsbrunnen. Von hier aus folgen Sie den Wegweisern zum Moosturm hinauf. Von dort aus haben Sie einen 360° Rundblick über den Mittleren Schwarzwald bis hin in die Vogesen. Im Pavillion können Sie sich unter anderem im Gästebuch verewigen.

Nun geht es bergab, hin zum Grimmelshausendenkmal. Dies wurde dem bekannten Autor Grimmelshausen aus Rechen gewidmet. Mitte des 17 Jhd. schrieb er "Der Abentheuerliche Simplicissimus Teutsch". Beim Denkmal nun geht es schräg rechts auf einem breiten Schotterweg Richtung Siedighalde und weiter gerade aus. Bei der nächsten Weggabelung schräg rechts Richtung Späneplatz. Am Späneplatz folgen Sie nun der Beschilderung links Richtung Moosdohlen.

Dieser breite Schotterweg geht von diesem Punkt aus nur noch bergab bis Sie wieder an Ihr Fahrzeug gelangen.

Merkmale:

Informationen

Gipfel, Einkehrmöglichkeit, Rundweg, Barrierefrei

Startpunkt:

Moosdohlen Parkplatz in Durbach-Gebirg

Zielpunkt:

Moosdohlen Parkplatz in Durbach-Gebirg

Tipp des Autors:

An Wochenenden und während den Schulferien (Baden-Württemberg) ist das Ausflugslokal "Kornebene" geöffnet. Es bietet einen großen Kinderspielplatz und Bewirtung. Die Kornebene erreichen Sie vom Abstieg zwischen Moosturm und Späneplatz. Hierfür der Beschilderung folgen.

Parken:

Moosdohlen Parkplatz in Durbach-Gebirg

Öffentliche Verkehrsmittel:

Es besteht die Möglichkeit mit der Buslinie 7142 von Offenburg über Durbach nach Durbach-Gebirg Wendepplatz. Von dort aus sind es allerdings noch 2km zu Fuß.

Karte/Karten:

Wanderkarte Achern - Renchtal/ Hornisgrinde, Maßstab 1:25.000 vom Schwarzwaldverein in Zusammenarbeit mit dem Landesamt für Geoinformation und Landentwicklung.



Ausblick vom Moosturm - © Nadine Fund, Nationalparkregion Schwarzwald - Renchtal/Durbach



Nadine Fund, Nationalparkregion Schwarzwald - Renchtal/Durbach

