

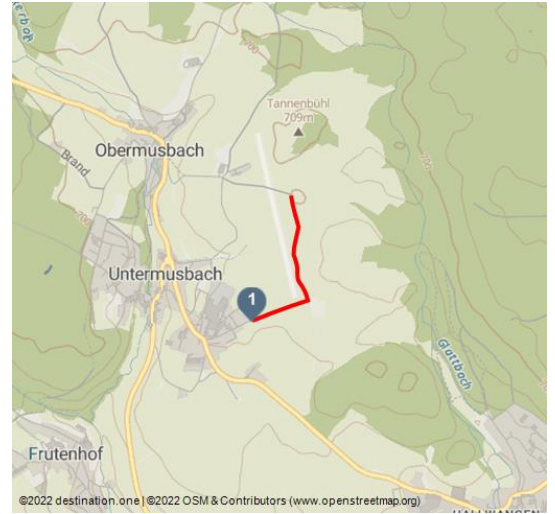


Rollstuhlwandern 6 - Zum Segelflugplatz Freudenstadt-Untermusbach

Wandern




Der Luise-Mayer-Platz in Musbach - © Jens Teufel, Nationalparkregion Schwarzwald - Freudenstadt




Tourdaten:


leicht
Schwierigkeit


2 km
Distanz


0 h 30 min
Dauer


15 m
Höhenmeter
(aufsteigend)


15 m
Höhenmeter
(absteigend)


702 m
Höchster Punkt


687 m
Niedrigster Punkt



Adresse:

72250 Freudenstadt

Autor:

Freudenstadt Tourismus

Organisation:

Nationalparkregion Schwarzwald -
Freudenstadt

<http://www.freudenstadt.de/>

Empfohlene Jahreszeiten:

JAN	FEB	MRZ	APR	MAI	JUN
JUL	AUG	SEP	OKT	NOV	DEZ

Leichter Wanderweg durch Wiesen und Felder zum Segelfluggelände, beim Luise-Mayer-Platz kann man die Segelflieger gut beobachten.

Nahezu ebener, asphaltierter Weg mit leichtem Gefälle und Anstieg, ideal für Rollstuhlfahrer mit oder ohne Antriebshilfe bzw. Begleitperson sowie mit Rollator.



QR-Code scannen und diese Seite offline speichern, mit Freunden teilen und mehr.

<https://s.et4.de/QY1Dd>

Startpunkt:

Parkplatz am Wasenweg, 72250 Freudenstadt-Musbach

Quelle: destination.one

ID: t_100276932

Zuletzt geändert am 16.06.2023, 23:22

Wegbeschreibung:

Start ist am Parkplatz beim Kinderspielplatz am Wasenweg am Ortsrand von Musbach. Dem Wasenweg weiter folgen (Wandermarkierung gelbe Raute) bis zum Wanderwegweiser "Mahd." Hier links abbiegen zum "Luise-Mayer-Platz", einem Aussichtspunkt mit schönem Blick auf Musbach und Umgebung sowie auf den Segelflugplatz.

Wenn kein Flugbetrieb ist, kann man die Tour noch etwas verlängern: ca. 400 m nach links bis zum Segelfluggelände. Auf dem gleichen Weg zurück zum Ausgangspunkt.

Anfahrt:

Von der Bodenseeautobahn (A81) die Ausfahrt Horb am Neckar nehmen und dann über Dornstetten-Hallwangen nach Musbach. Von der Rheintalautobahn (A5) die Ausfahrt Rastatt Nord nehmen und dann über das Murgtal nach Klosterreichenbach. Von dort die Landstraße nach Musbach.

Parken:

kleiner Parkplatz am Ortsrand von Musbach, beim Kinderspielplatz am Wasenweg



Segelflieger beim Windenstart - © Fliegergruppe Freudenstadt e.V., Fliegergruppe Freudenstadt e.V.



Segelflieger beim Windenstart - © Fliegergruppe Freudenstadt e.V., Fliegergruppe Freudenstadt e.V.



Die Panoramarunde aus dem Segelflieger - © Lothar Schwark, Nationalparkregion Schwarzwald - Freudenstadt

