



Oberkircher Weinwanderung

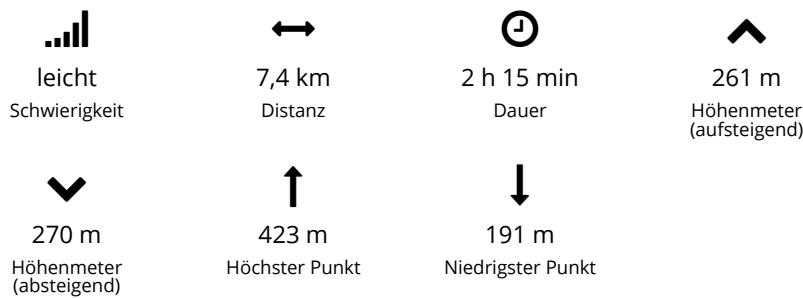
Themenweg



Oberkircher Weinwanderung - © Jigal Fichtner, Renthaltourismus GmbH



Tourdaten:



Bewertungen:

- ★★★★★ Panorama
- ★☆☆☆☆ Kondition

Empfohlene Jahreszeiten:

JAN	FEB	MRZ	APR	MAI	JUN
JUL	AUG	SEP	OKT	NOV	DEZ

Adresse:

77704 Oberkirch

Autor:

Anna-Lena Bruder

Organisation:

Nationalparkregion Schwarzwald - Renthaltourismus.de/
<http://www.renchtal-tourismus.de/>

Diese Tour verläuft auf der Wanderstrecke der Kulinarischen Weinwanderung. Sie führt durch Oberkirchs wunderschöne Altstadt mit Bachanlage und Kirchplatz über die Rebberge zur Burgruine Schauenburg. Der Abstieg zurück nach Oberkirch erfolgt über den Teilort Gaisbach mit der St. Georgskapelle und dem Gaisbacher Schloss zurück in die Fußgängerzone von Oberkirch.

Zu Beginn erhalten Sie einen Wein-Wander-Pass, der Coupons für die jeweiligen Gänge und Weine enthält. Entlang der 7 km langen Wanderstrecke durch Oberkirch's traumhafte Weinberge kommen Sie an vier Stationen vorbei, an denen Sie einen Gang, passend zur Jahreszeit, mit dem korrespondierenden Wein genießen können. Die Wanderung ist ausgeschildert und unterwegs erfahren Sie viel Wissenswertes über die Oberkircher Weine.



QR-Code scannen und diese Seite offline speichern, mit Freunden teilen und mehr.

<https://s.et4.de/KZ1Dd>

Folgende Betriebe sind dabei:

- Weinhaus "Julius Renner": Vorspeise & Sekt vom Weingut Julius Renner
- Restaurant-Hotel "Haus am Berg": Fischgericht & Wein von der Oberkircher Winzer eG
- Eventgastronomie "Die Burg": Hauptgericht (wahlweise ein Fleisch- oder vegetarisches Gericht) & Wein von der Oberkircher Winzer eG
- Grimmelshausen-Gaststätte "Silberner Stern": Dessert & Wein vom Weingut Bähr

Quelle: destination.one

ID: t_100277013

Zuletzt geändert am 24.01.2024, 19:25

Wandern Sie von der "Höll ins Paradies" und genießen Sie dabei kulinarische Köstlichkeiten aus Küche und Keller und die vielen wunderschönen Ausblicke in die idyllische Reblandschaft von Oberkirch!

Die Tour ist ausgeschildert und unterwegs erfahren Sie auf den Infotafeln mehr zum Weinbau in Oberkirch.

Merkmale:

Informationen

Kulturell interessant, Einkehrmöglichkeit, Rundweg, Barrierefrei

Startpunkt:

Weinhaus Renner: Bachanlage 2, 77704 Oberkirch

Zielpunkt:

Weinhaus Renner

Wegbeschreibung:

Beginn der Tour ist beim Weinhaus Renner in der historischen Bachanlage. Entlang des Mühlbachs flussaufwärts verläuft die Tour über den Südring und Marktplatz bis zum **Hotel "Obere Linde"**. Folgen Sie immer dem Logo der "Oberkircher Weinwanderung". Beim Hotel "Obere Linde" links in die Stadtgartenstraße abbiegen. Durch den alten und neuen Stadtgarten hindurch über den Winterbacher Weg bis zum Standort **Haus Pfaff**. Der Straße "Am Rebhof" Richtung Haus am Berg folgen. Nach 200 m Teerstraße rechts in den Rebberg abbiegen. Der Rebgrasse folgen und links hoch über das **"Lusthäuschen"** (Aussichtspunkt) bis zum Hotel Restaurant "Haus am Berg" wandern. Unterhalb vom Haus am Berg verläuft der Wanderweg weiter und führt von der "Höll" steil die Reben hinauf bis zum **"Paradies"**. Weiter bergauf verläuft der Weg links ab durch den Wald über **Schweigmatt** bis zur **Burgruine Schauenburg**, an der es den Simplicissimus- Kunstpfad zu besichtigen gibt. Danach wandern Sie zur Eventgastronomie "Die Burg" und genießen eine wunderschöne Aussicht über Oberkirch. Weiter geht es dann zurück zum **Parkplatz Schauenburg**. Hier den Waldpfad nach Gaisbach nehmen, der zu der St. Georgskapelle, dem Gaisbacher Schloss und der Grimmelshausen-Gaststätte "Silberner Stern" führt. Zurück zur Innenstadt gelangen Sie, indem Sie weiter entlang der Gaisbacher Straße über den **Leimenbrunnen** bis zur Einmündung Renchner Straße laufen. Nach wenigen Minuten biegen Sie links in den Nordring ab und dann in die Thomaslohgasse bis zum Kirchplatz. Weiter um die katholische Kirche herum, durch das Kirchgätter (Durchgangsbogen) hindurch in die Fußgängerzone.

Sicherheitshinweise:

Keine Sicherheitshinweise

Ausrüstung:

Festes Schuhwerk empfohlen und bei Bedarf Wanderstöcke

Tipp des Autors:

Oberkircher Weinwanderung "Von der Höll ins Paradies": Die Oberkircher Weinwanderung können Sie von Donnerstag - Sonntag (Ausnahme Feiertage) zwischen April und Oktober erleben. Start ist um 11:15 Uhr beim Weinhaus Renner. Ankunft bei der letzten Station ist ca. 16:45 Uhr. Eine Anmeldung ist bei der Renchtal Tourismus GmbH, Servicestelle Oberkirch erforderlich, Tel. 07802-82600.

- Wein-Wander-Pass für 4-Gänge-Menü inkl. einem Sekt und drei Weinen
- 7 km lange Wanderstrecke
- Begleitung Wein-Guide auf Wunsch

Kosten Wein-Wander-Pass: 58,-€ p.P. (Preisänderungen sind vorbehalten, Stand Februar 2023)

Anfahrt:

Die A5 bei der Ausfahrt Appenweier verlassen und der B28 Richtung Oberkirch folgen. Der innerörtlichen Umgehungsstraße folgen, bis Sie auf die Kreuzung Oberdorfstraße und Josef-Geldreich-Straße treffen. Hier links in die Josef-Geldreich-Straße abbiegen. Nach ca. 300 m wieder links abbiegen auf den Parkplatz "Marktplatz". Über den Sürdring gelangen Sie zur Bahnhofstraße, dann rechts abbiegen und zum Weinhaus Renner gehen.

Die A81 an der Ausfahrt Horb verlassen und über Freudenstadt der B28 Richtung Straßburg bis Oberkirch folgen. Kurz vor der Stadtmitte links in die Josef-Geldreich-Straße einbiegen, nach ca. 100 Meter rechts abbiegen auf den ausgeschilderten Parkplatz "Marktplatz". Über den Sürdring gelangen Sie zur Bahnhofstraße, dann rechts abbiegen und zum Weinhaus Renner gehen.

Parken:

Parkplatz oder Tiefgarage am Marktplatz Oberkirch. Kostenlose Parkplätze gibt es am Renchtal Stadion.

Öffentliche Verkehrsmittel:

Mit Bus oder Bahn am Bahnhof Oberkirch aussteigen. Von dort über die Bahnhofstraße zur Bachanlage. Beim Weinhaus Renner beginnt die Tour.

Karte/Karten:

Wanderkarte Renchtal / Ortenau, Maßstab 1:35000 vom Schwarzwaldverein in Zusammenarbeit mit dem Landesamt für Geoinformation und Landentwicklung.


Wanderkarte Achern - Renchtal/ Hornisgrinde, Maßstab 1:25.000 vom Schwarzwaldverein in Zusammenarbeit mit dem Landesamt für Geoinformation und Landentwicklung.

Weitere Infos / Links:

www.renchtal-tourismus.de/geniessen/renchtaeler-genusstouren



Auch Familien können die Weinwanderung machen - © Anna-Lena Bruder, Nationalparkregion Schwarzwald - Renchtal/Durbach



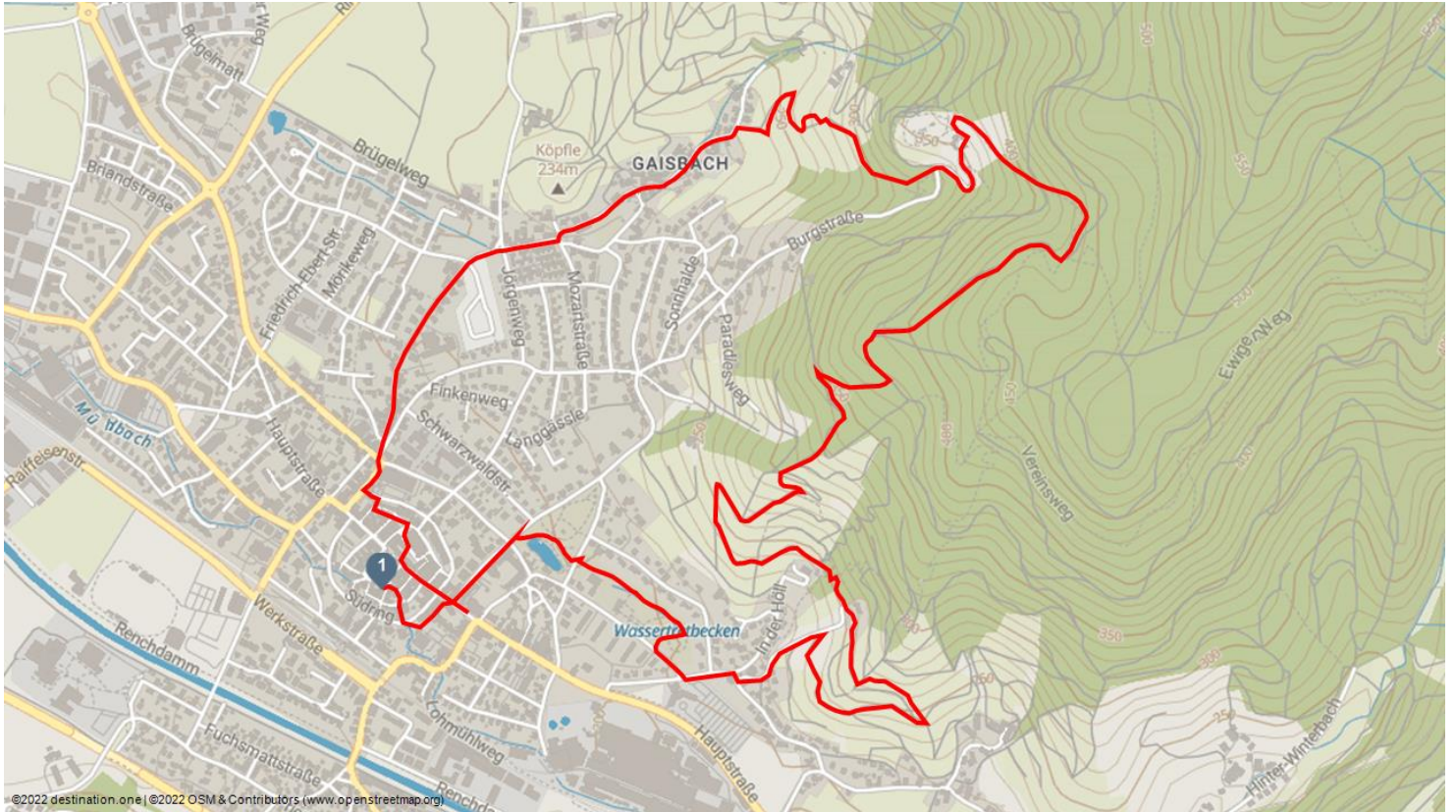
Von der Höll ins Paradies - © Anna-Lena Bruder, Nationalparkregion Schwarzwald - Renchtal/Durbach



Blick durch die Reben ins Tal - © Anna-Lena Bruder, Nationalparkregion Schwarzwald - Renchtal/Durbach



Rast während der Oberkircher Weinwanderung - © Jigal Fichtner, Renchtal Tourismus GmbH



©2022 destination.one | ©2022 OSM & Contributors (www.openstreetmap.org)