

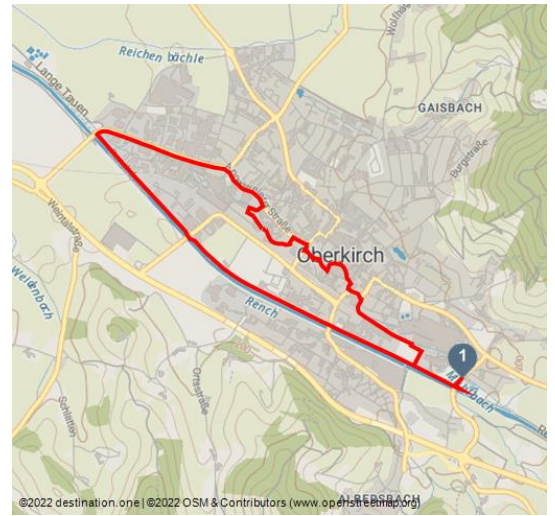


# Oberkircher Mühlbachpfad

Wandern





Unbekannt




## Tourdaten:

  
leicht  
Schwierigkeit

  
6,2 km  
Distanz

  
1 h 30 min  
Dauer

  
17 m  
Höhenmeter  
(aufsteigend)

  
17 m  
Höhenmeter  
(absteigend)

  
197 m  
Höchster Punkt

  
180 m  
Niedrigster Punkt



## Bewertungen:

★☆☆☆☆ Panorama

## Empfohlene Jahreszeiten:

JAN	FEB	MRZ	APR	MAI	JUN
JUL	AUG	SEP	OKT	NOV	DEZ

## Adresse:

77704 Oberkirch

## Autor:

Nationalparkregion Schwarzwald - Renchtal/  
Durbach

## Organisation:

Nationalparkregion Schwarzwald - Renchtal/  
Durbach  
<http://www.renchtal-tourismus.de/>

**Erleben Sie auf einer bequemen Wanderung den Oberkircher Mühlbach und informieren Sie sich über die spannende Geschichte des einst bedeutenden Gewerbekanals.**

Schon im Mittelalter war der Mühlbach eine wichtige Lebensader für die Stadt Oberkirch. Die 16 Informationstafeln des Mühlbachpfads zeigen, wie über Jahrhunderte viele Firmen die Wasserkraft nutzten. Andere Betriebe und Privatpersonen entnahmen Wasser oder entsorgten im Mühlbach Abfälle. Landwirte wässerten mit dem Wasser ihre Wiesen. Der Mühlbach diente aber auch als Schwimmbad und Spielplatz. Und er ist bis heute Lebensraum für Tiere.



QR-Code scannen und diese Seite offline speichern, mit Freunden teilen und mehr.

<https://s.et4.de/Bx1Dd>

## Merkmale:

### Informationen

Familienfreundlich, Kulturell interessant, Einkehrmöglichkeit, Rundweg, Barrierefrei

Quelle: destination.one

ID: t\_100277042

Zuletzt geändert am 24.01.2024, 19:34

## Startpunkt:

Strandbadweg in Oberkirch

## Zielpunkt:

Strandbadweg in Oberkirch

## Wegbeschreibung:

Der Mühlbachpfad ist ein Rundweg. Er ist barrierearm und auch für Radfahrer geeignet. Nur an einigen wenigen Stellen müssen Sie das Fahrrad schieben. Der Pfad beginnt unterhalb des **Schwimmbads** am Strandbadweg und folgt dem Gewerbekanal bachabwärts. Vorbei an der Rückseite der Papierfabrik und einstigen **Papiermühle** Koehler sowie der **Ölstampfe** Ihringer gelangen Sie zum **Bachschenker** am Südring. Hier können Sie die Füße in den Mühlbach baumeln lassen. Weiter führt der Pfad durch die Oberkircher Innenstadt mit der malerischen **Bachanlage**. Kinder können kurz darauf auf dem **Spielplatz am Scheffelplatz** toben. Danach haben Sie die Möglichkeit, den Pfad über die Eisenbahnstraße und die Renchallee abzukürzen. Wenn Sie dem Mühlbachpfad weiter folgen, gelangen Sie über die Straße **Am Mühlbach** zum Standort der ehemaligen **Ölmühle Parisel**. Von dort aus führt der Pfad entlang des Schlachthofs weiter nach Westen. Über die **Appenweierer Straße** gelangen Sie schließlich zur Rench und über den **Renchdamm** zum Ausgangspunkt zurück.

## Tipps des Autors:

Machen Sie einen kurzen Abstecher in die Oberkircher Fußgängerzone!

## Anfahrt:

Die A5 bei der Ausfahrt Appenweier verlassen und der B28 (Umgehungsstraße Oberkirch) Richtung Oberkirch folgen. Auf der B28 nach dem Tunnel beim Kreisverkehr dritte Ausfahrt in Richtung Papierfabrik Koehler / Schwimmbad nehmen. Nach der Rench finden Sie den Parkplatz auf der linken Seite.

## Parken:

Parkplatz beim Oberkircher Schwimmbad.

## Öffentliche Verkehrsmittel:

Mit Bus oder Bahn an der Station Koehlersiedlung aussteigen. Von dort zur Strandbachweg in Richtung Schwimmbad folgen, den Mühlbach überqueren, Station 1 befindet sich rechts.

## Karte/Karten:

Wanderkarte Achern - Renchtal/ Hornisgrinde, Maßstab 1:25.000 vom Schwarzwaldverein in Zusammenarbeit mit dem Landesamt für Geoinformation und Landentwicklung.

**Weitere Infos / Links:**

<https://www.oberkirch.de/de/startseite>

<https://www.renchtal-tourismus.de/>



Unbekannt



Unbekannt



Unbekannt



