

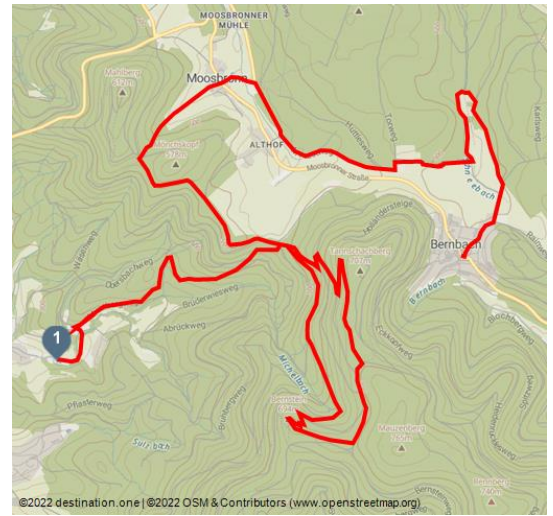


Historischer Grenzweg

Wandern





Michelbacher Gumbe - © Stadt Gaggenau, Tourismus Zweckverband "Im Tal der Murg"




Tourdaten:



medium
Schwierigkeit


16,2 km
Distanz


4 h 47 min
Dauer


655 m
Höhenmeter
(aufsteigend)


388 m
Höhenmeter
(absteigend)


699 m
Höchster Punkt


237 m
Niedrigster Punkt



Empfohlene Jahreszeiten:

JAN	FEB	MRZ	APR	MAI	JUN
JUL	AUG	SEP	OKT	NOV	DEZ

Historischer Grenzweg mit 4,4 - 16 km Länge (je nach Startpunkt und Variante).

Auf geschichtsträchtigen Spuren führt dieser Wanderweg an der "Wespentaille" des alten Landes entlang. Als ein Ausdruck guter Nachbarschaft zwischen Baden und Württemberg wurde dieser Wanderweg ausgeschildert. Der von zahlreichen Grenzsteinen gesäumte Weg beginnt in Michelbach, an der Freizeitanlage "Gumbe". Die Tour führt über den Oberen Münzbergweg und die Bernbacher Steige hinauf zur Wasenhütte. Bei der kürzeren Variante biegt man nach Moosbronn ab. Die große Runde führt von der Wasenhütte über den Bernsteinfels, von dem sich ein beeindruckender Panoramablick ins Murgtal eröffnet, zum Mauzenstein und weiter nach Moosbronn und Bernbach. Unterwegs informieren 25 Tafeln über Landschaft und Geschichte der vorgenannten Orte. Infokästen befinden sich an den Kirchen in Michelbach, Moosbronn und Bernbach.

Bewertungen:

- ★★★★★ Panorama
- ★★★☆☆ Kondition

Adresse:

76571 Gaggenau

Autor:

Nationalparkregion Schwarzwald -
Baiersbronn / Murgtal

Organisation:

Tourismus Zweckverband "Im Tal der Murg"
<http://www.murgtal.org/>

Dank ausgeschilderter Zugangswege erlaubt der Grenzweg eine Vielzahl von Variationsmöglichkeiten.



QR-Code scannen und diese Seite offline speichern, mit Freunden teilen und mehr.

<https://s.et4.de/J41Dd>

Merkmale:

Informationen

Gipfel, Kulturell interessant, Einkehrmöglichkeit, Rundweg

Startpunkt:

Freizeitanlage "Gumbe" in Michelbach, 76571 Gaggenau

Zielpunkt:

Kirche Bernbach, 76332 Bernbach/Bad Herrenalb

Wegbeschreibung:

Die Tour führt von der Freizeitanlage "Gumbe" über den Oberen Münzbergweg und die Bernbacher Steige hinauf zur Wasenhütte. Wer die kürzere Variante wandern will, kann hier nach Moosbronn abbiegen. Die große Runde führt von der Wasenhütte über den Bernsteinfels, von dem sich aus ein beeindruckender Panoramablick ins Murgtal eröffnet, zum Mauzenstein. Anschließend geht der Weg zurück zur Wasenhütte, nach Moosbronn und Bernbach.

Sicherheitshinweise:

Das Begehen der Wege erfolgt auf eigene Gefahr. Aus Gründen der Sicherheit und des Naturschutzes bitten wir, nicht von den markierten Wegen abzugehen. Trittsicherheit erforderlich.

Ausrüstung:

Festes Schuhwerk. Der Witterung entsprechende Bekleidung.

Tipp des Autors:

Fernglas und Fotoapparat nicht vergessen.

Anfahrt:

Anreise mit PKW: BAB A5, Abfahrt Rastatt Nord. Auf B462 bis Abfahrt Gaggenau/Mitte. Auf L613 nach Michelbach, Otto Hirth Str. folgen bis Freizeitanlage "Gumbe" am Ortsende.

Parken:

Kostenfreie Parkplätze an der Freizeitanlage "Gumbe", Ende Otto Hirth Straße.

Öffentliche Verkehrsmittel:

Stadtbahn Karlsruhe-Rastatt-Freudenstadt (S81 oder S8) bis Haltepunkt Gaggenau Bahnhof und Buslinie 253 (Gaggenau-Michelbach-Moosbronn)

Quelle: destination.one

ID: t_100277077

Zuletzt geändert am 30.07.2024, 17:45

oder Buslinie 113 (Bad Herrenalb-Bernbach-Moosbronn) , genaue Infos unter www.kvv.de

Literatur:

Kostenfreier Flyer "Historischer Grenzweg" erhältlich über die Tourist-Info Gaggenau (Tel. 07225 962661), www.gaggenau.de oder über den Zweckverband "Im Tal der Murg" (Tel. 07225 9813121), www.murgtal.org.

Karte/Karten:

"Murgtal Wandererlebnis" im Maßstab 1:25.000, erhältlich über die Tourist-Informationen im Murgtal oder über den Zweckverband "Im Tal der Murg" (Tel. 07225 9813121), www.murgtal.org zum Preis von 8,90 Euro.

Weitere Infos / Links:

Weitere Informationen erhalten Sie über die Touristinformation Gaggenau (Tel. 07225 962444), www.gaggenau.de und den Zweckverband "Im Tal der Murg" (Tel. 07225 9813121), www.murgtal.org.

Informationen ebenfalls unter www.gaggenau-michelbach.de



Bernstein mit Gipfelkreuz - © Zweckverband Im Tal der Murg, Tourismus Zweckverband "Im Tal der Murg"

