

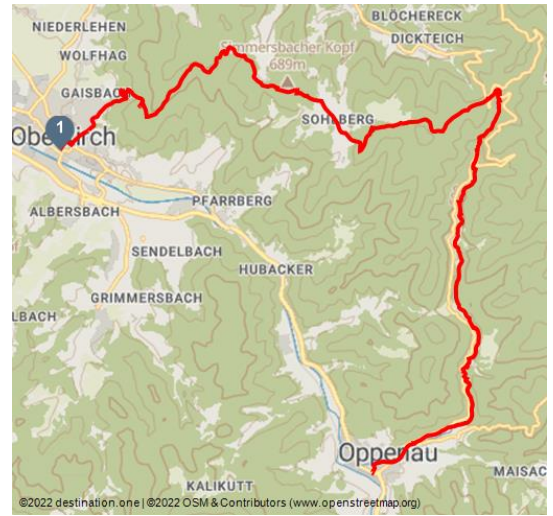


# Oberkirch - Höhenwanderung zu den Allerheiligen Wasserfällen

Wandern



Klosterruine Allerheiligen - © Anna-Lena Bruder, Nationalparkregion Schwarzwald - Renchtal/Durbach




## Tourdaten:


 schwer  
Schwierigkeit

 24,1 km  
Distanz

 9 h  
Dauer

 632 m  
Höhenmeter  
(aufsteigend)

 558 m  
Höhenmeter  
(absteigend)

 788 m  
Höchster Punkt

 190 m  
Niedrigster Punkt



## Bewertungen:

★★★★★ Panorama

★★★★☆ Kondition

## Empfohlene Jahreszeiten:

JAN	FEB	MRZ	APR	MAI	JUN
JUL	AUG	SEP	OKT	NOV	DEZ

## Schöne Wanderung zum Teil auf Pfaden, vorbei an historischen Bauwerken, gemütlichen Plätzen und herrlichen Ausblicken.

Diese Wanderung beginnt in Oberkirch. Sie führt Sie hinauf zur Schauenburg. Von dort ab geht es recht eben entlang des Höhenweges über das Simmersbacher Kreuz, den Sohlberg, die Knappeneckhütte und St. Ursula oberhalb des Renchtals entlang zu den Allerheiligen Wasserfällen und der Klosterruine Allerheiligen in Oppenau-Lierbach. Von dort ab führt der Karl-Seith-Weg hinunter ins Tal nach Oppenau.

## Merkmale:

## Adresse:

77704 Oberkirch

## Autor:

Anna-Lena Bruder

## Organisation:

Nationalparkregion Schwarzwald - Renchtal/  
Durbach  
<http://www.renchtal-tourismus.de/>



QR-Code scannen und diese Seite offline speichern, mit Freunden teilen und mehr.

<https://s.et4.de/fs1Dd>

## Informationen

Gipfel, Kulturell interessant, Einkehrmöglichkeit

Quelle: destination.one

ID: t\_100277146

Zuletzt geändert am 24.01.2024, 20:17

## Startpunkt:

Bahnhof Oberkirch: Eisenbahnstraße 4, 77704 Oberkirch

## Zielpunkt:

Bahnhof Oppenau

## Wegbeschreibung:

Beginn der Tour ist am **Bahnhof Oberkirch**.

Dort folgen Sie der Beschilderung des Ortenauer Weinpfad zur Fußgängerzone. Beim Heimat- und Grimmshausenmuseum biegen Sie rechts ab bis zur Obere Linde. Vor der Obere Linde führt die Tour weiter zum Stadtgarten. Von hier ab entlang der Straße vorbei am Bierkeller über Schauenburg Parkplatz zur **Schauenburg**. Von der Schauenburg geht es weiter über die **Schweigmatt - Oberer Schauenburgweg - Mühlebur - Oberer Spitzenberg** zum **Simmersbacher Kreuz**.

Dort folgen wir dem Höhenweg zum Sohlberg Kamm und **Sohlberg Parkplatz**. Unterwegs sehen Sie das verwunschene Hexenhaus. Danach wandern Sie vom Parkplatz links hoch und sofort wieder rechts zum **Knappeneck** wandern.

Vom Knappeneck geht es weiter entlang des Höhenweges eben Richtung Allerheiligen, vorbei am **Eselsbrunnen** nach **St. Ursula**. Von St. Ursula geht es abwärts zur **Allerheiligen Klosteruine**. Vom Allerheiligen Klosterhof führt ein schöner schmaler Pfad entlang den Wasserfällen vorbei am Schwarzwaldverein Ehrenmal; ein Denkmal für die Toten des 1. Weltkrieges, (errichtet vom Schwarzwaldverein) zum Parkplatz Wasserfälle. Am Parkplatz Überquerung des Baches und der Beschilderung "Lierbachtalweg" nach **Oppenau** folgen. Entlang des Weges sind Einkehrmöglichkeiten.

## Sicherheitshinweise:

Kein Winterdienst in der Klosteruine Allerheiligen und den Wasserfällen Allerheiligen. Rutschgefahr.

## Ausrüstung:

Festes Schuhwerk, Vesper, Getränke und bei Bedarf Wanderstöcke

## Tipp des Autors:

Die Wasserfälle Allerheiligen gehören zu den höchsten Wasserfällen Deutschlands. Sie stürzen sich über 85 m über sieben Kaskaden ins Lierbachtal hinab.

### **Anfahrt:**

Autobahnausfahrt Appenweier von Karlsruhe her kommend, dann auf die B28 Richtung Appenweier / Oberkirch. Kurz vor Oberkirch erreichen Sie einen Kreisverkehr. Diesen verlassen Sie in Richtung Oberkirch-Zentrum und folgen dann den Hinweisschildern Richtung Bahnhof.

### **Parken:**

Kostenlose Dauerparkplätze gibt es am Renchtalstadion in Oberkirch.  
Kostenpflichtige Parkplätze am Marktplatz in Oberkirch.

### **Öffentliche Verkehrsmittel:**

Nächstgelegener IC/ICE-Halt ist Offenburg. Von dort mit der Ortenauer S-Bahn 20 min. zum Bahnhof Oberkirch (Richtung Bad Griesbach) oder alternativ mit Buslinie 7137 vom Offenburger zentralen Busbahnhof (2 min. vom Offenburger Bahnhof) zum Bahnhof Oberkirch.

In Oppenau besteht ebenso die Möglichkeit mit öffentlichen Verkehrsmitteln zurück nach Oberkirch zu gelangen.

### **Karte/Karten:**

Wanderkarte Renchtal / Ortenau, Maßstab 1:25000 vom Schwarzwaldverein in Zusammenarbeit mit dem Landesamt für Geoinformation und Landentwicklung.

Wanderkarte Achern - Renchtal/ Hornisgrinde, Maßstab 1:25.000 vom Schwarzwaldverein in Zusammenarbeit mit dem Landesamt für Geoinformation und Landentwicklung.

### **Weitere Infos / Links:**

[www.renchtal-tourismus.de](http://www.renchtal-tourismus.de)





Wasserfälle Allerheiligen - © Anna-Lena Bruder, Nationalparkregion Schwarzwald - Renchtal/Durbach



Wanderer an der Schauenburg in Oberkirch - © Anna-Lena Bruder, Nationalparkregion Schwarzwald - Renchtal/Durbach



Allerheiligen Wasserfälle - © Anna-Lena Bruder, Renchtal Tourismus GmbH



Ehrendenkmal Schwarzwaldverein - © Anna-Lena Bruder, Renchtal Tourismus GmbH



Hexenhäuschen - © Johanna Berisa, Nationalparkregion Schwarzwald - Renchtal/Durbach



