

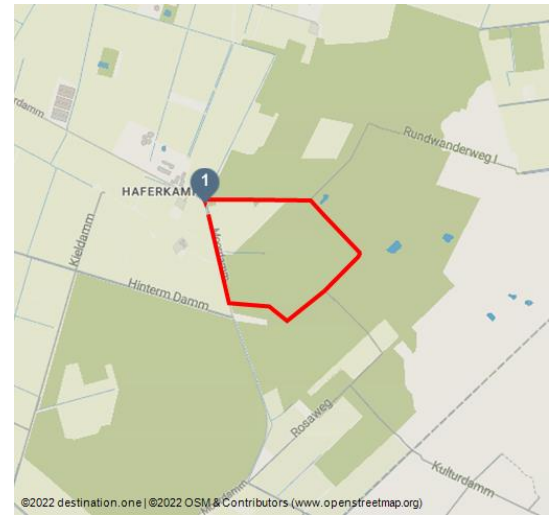


Oppenweher Moor – Rundwanderweg II (gelb)

regionaler Wanderweg



Oppenweher Moor



Tourdaten:

leicht
Schwierigkeit

2,4 km
Distanz

0 h 34 min
Dauer

44 m
Höchster Punkt

38 m
Niedrigster Punkt

Bewertungen:

★★★★☆ Panorama

★★☆☆☆ Kondition

Adresse:

32351 Stemwede

Autor:

Mühlenkreis Minden-Lübbecke
muehlenkreis@minden-luebbecke.de

Empfohlene Jahreszeiten:

| | | | | | |
|-----|-----|-----|-----|-----|-----|
| JAN | FEB | MRZ | APR | MAI | JUN |
| JUL | AUG | SEP | OKT | NOV | DEZ |

Haben Sie schon mal einen himmelblauen Moorfrosch gesehen? Oder wie sich die "Wattebäusche" des Wollgrases im Wind wiegen? Hier im "Oppenweher Moor" können sie seltene Tiere und Pflanzen in ihrer Vielfalt und Schönheit erleben! Verschiedene Rundwanderwege ermöglichen Ihnen einen Streifzug durch die Moor- und Wiesenlandschaft. Im Infopavillon "Moorblick" erfahren Sie mehr über die Geschichte des Moores. Geführte Exkursionen mit der Moorexpertin sind nach Anmeldung in der Touristinfo Stemwede möglich.

Rundweg II: Vom Parkplatz Moormann führt ein 2,5 km langer Rundweg durch den lichten Moorbirkenwald im trockeneren Randbereich des

Moores.



QR-Code scannen und diese Seite offline speichern, mit Freunden teilen und mehr.

<https://s.et4.de/8XQBd>

Quelle: destination.one

ID: t_100277256

Zuletzt geändert am 12.04.2022, 09:10

Merkmale:

Informationen

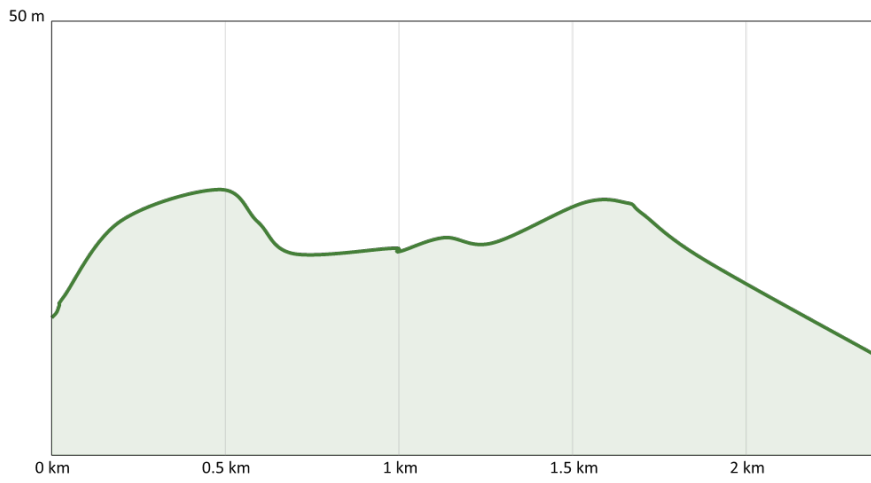
Familienfreundlich, Natur Highlight, Rundweg

Startpunkt:

Parkplatz Moormann

Zielpunkt:

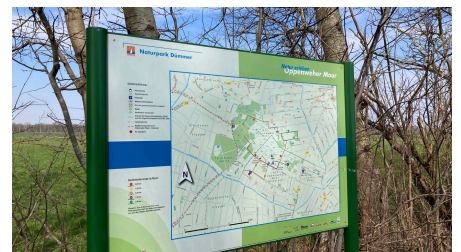
Parkplatz Moormann



Oppenweher Moor



Oppenweher Moor



Oppenweher Moor



Oppenweher Moor



Oppenweher Moor



©2022 destination.one | ©2022 OSM & Contributors (www.openstreetmap.org)