

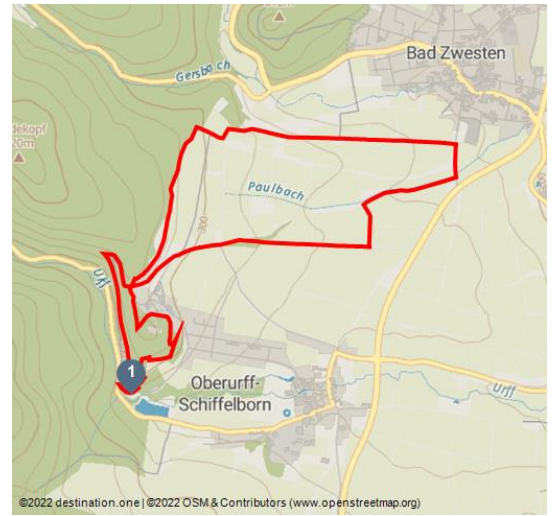


# Burg Löwenstein-Weg (Bad Zwosten)








Wanderung



Katharina Jäger, Edersee | Deine Region: wild, bunt, gesund.



## Tourdaten:


 leicht Schwierigkeit	 7,3 km Distanz	 2 h 5 min Dauer	 183 m Höhenmeter (aufsteigend)
 183 m Höhenmeter (absteigend)	 334 m Höchster Punkt	 225 m Niedrigster Punkt	

## Empfohlene Jahreszeiten:

JAN	FEB	MRZ	APR	MAI	JUN
JUL	AUG	SEP	OKT	NOV	DEZ

Der vom Deutschen Wanderverband als Qualitätsweg "Traumtour" ausgezeichnete Rundwanderweg führt über eine abwechslungsreiche Strecke zu unvergesslichen Naturerlebnissen.

Der ca. 7,3 Km lange Rundwanderweg startet am Wanderparkplatz "Urftal" an der Freizeit-Teichanlage in Bad Zwosten-Oberurff-Schiffelborn. Zu Beginn führt der Weg auf einem steilen Pfad den Burgberg hinauf und durch einen Teil des Burggraben-Rundweges zur Ruine Löwenstein mit Jausenstation. Der "kleine Rundweg" hat eine Länge von 1,2 km und führt im Wesentlichen über den "alten" Burggraben. Bei der Burgruine Löwenstein angekommen, wird der Aufstieg auf den 26 hohen ehemaligen Wehrturm mit einem fantastischen Ausblick belohnt. Entlang des Waldrandes geht es dann über den Teilweg "Panoramablick" am



"Funkenstein" vorbei, nach Bad Zwesten. Unterwegs können Sie Rast an einer der zahlreichen Sitzgruppen einlegen und wieder einen atemberaubenden Blick über das Wälzebachtal in die ausgeprägte Mittelgebirgslandschaft genießen.

Die frühere Burg Löwenstein geht auf das 13. Jahrhundert zurück, die Burg wurde teilweise rekonstruiert.

Der Wanderweg führt auf dem Wegestück "Talblick" über Wiesen und Äcker zurück in Richtung Burgruine Löwenstein und auf dem "Waldweg" zum Parkplatz zurück zum Ausgangspunkt.

## Merkmale:

### Informationen

Familienfreundlich, Kulturell interessant, Einkehrmöglichkeit, Rundweg, Barrierefrei

## Startpunkt:

Wanderparkplatz "Urfftal", Freizeitteichanlage Bad Zwesten-Oberurff

## Zielpunkt:

Wanderparkplatz "Urfftal", Freizeitteichanlage Bad Zwesten-Oberurff

## Wegbeschreibung:

Der 7,3 Km lange Rundwanderweg startet am Wanderparkplatz "Urfftal" an der Freizeit-Teichanlage in Bad Zwesten-Oberurff-Schiffelborn.

Zu Beginn führt der Weg auf einem steilen Pfad den Burgberg hinauf und durch einen Teil des Burggraben-Rundweges zur Ruine Löwenstein mit Jausenstation. Der "kleine Rundweg" hat eine Länge von 1,2 km und führt im Wesentlichen über den "alten" Burggraben. Entlang des Waldrandes geht es dann über den Teilweg "Panoramablick" am "Funkenstein" vorbei, nach Bad Zwesten. Der Wanderweg führt auf dem Wegestück "Talblick" über Wiesen und Äcker zurück in Richtung Burgruine Löwenstein und auf dem "Waldweg" zum Parkplatz zurück zum Wanderparkplatz an der Freizeitteichanlage.

## Sicherheitshinweise:

Auf den Karten und Schildern vor Ort sind die offiziellen Rettungspunkte (z.B. HR-47) eingetragen / markiert. Bei Verletzungen können Sie dem Rettungsdienst (Telefon: 112) den jeweiligen Punkt durchgeben.

Bei Schnee und nassem Wetter kann der steile Pfad bis zur Ruine Löwenstein linksherum über das Teilstück "Waldweg" umgangen werden (paral. zum Kellerwaldsteig).

## Ausrüstung:

## Bewertungen:

★★★☆☆ Panorama

★☆☆☆☆ Kondition

## Adresse:

34596 Bad Zwesten

## Autor:

Bastian Herbig (Wegepate)

## Organisation:

Edersee | Deine Region: wild, bunt, gesund.  
<https://www.edersee.com/>



QR-Code scannen und diese Seite offline speichern, mit Freunden teilen und mehr.

<https://s.et4.de/wd-wd>

Quelle: destination.one

ID: t\_100277332

Zuletzt geändert am 25.07.2024, 11:24

Auf dem Wanderweg wandern Sie abschnittsweise auf schmalen, teils steilen Pfaden. Trittsicherheit, festes Schuhwerk und ein wenig Kondition sind erforderlich.

### **Tipp des Autors:**

Das Highlight des Burg-Löwenstein-Wegs ist der fantastische Ausblick vom Turm. Danach lohnt sich ein Besuch in der Jausenstation. Öffnungszeiten online prüfen.

### **Anfahrt:**

Die Anreise nach Bad Zwesten empfiehlt sich über die Bundesstraßen B3 und B485.

Um zum offiziellen Startpunkt "Urfftal - Freizeitanlage" bei Bad Zwesten-Oberurff-Schiffelborn zu gelangen, fahren Sie die B3 weiter in Richtung süden und biegen rechts auf Niederurffer Str. (Ortseingang Oberurff-Schiffelborn) ab. Dann gleich links auf die Frankfurter Str., welche auf die K61 (Bergfreiheit Str.) mündet. Hier links in Richtung Bergfreiheit fahren. Kurz nach dem Ortsausgang von Oberurff-Schiffelborn finden Sie den Startpunkt rechts.

### **Parken:**

Auf den offiziellen Parkplätzen, südlich vom Wanderweg und auch gleichzeitig offizieller Startpunkt "Urfftal - Freizeitanlage" (Bad Zwesten-Oberurff-Schiffelborn) oder in unmittelbarer Nähe hierzu, Parkplatz Burgruine Löwenstein und nördlich vom Wanderweg am Parkplatz "Friedhof" (Bad Zwesten) können Sie selbstverständlich kostenfrei parken.

### **Öffentliche Verkehrsmittel:**

#### **Linie 410 - Borken-Bad Zwesten-Bad Wildungen**

Ein besonders großes Einzugsgebiet ist mit der Buslinie 410 erreichbar: Diese Busse fahren zwischen Borken und Bad Wildungen (hier DB-Anbindungen) in einem stündlichen Takt und nehmen auf der Hälfte Bad Zwesten und Oberurff mit!

#### **Linien 407 und 411 (Schulbusse)**

Die Linien 407 und 411 ergänzen an den hessischen Schultagen Bad Zwesten und Oberurff.

#### **AST - AnrufSammelTaxis**

Mit dem AnrufSammelTaxis (AST) stellt der NVV die Mobilität auf den Strecken sicher, die nicht so stark nachgefragt werden. Statt mit dem Bus sind Sie hier in normalen Taxen oder Mietwagen unterwegs. Auch AST haben feste Fahrplanzeiten – Sie müssen lediglich Fahrtwunsch (in der Regel) bis 30 Minuten vor der Fahrt telefonisch anmelden. Bedenken Sie auch, AST fahren nur, wenn parallel keine normalen Linienbusse fahren.

AnrufSammelTaxi-Zentrale: +49 (0) 800-9390800

NVV-Fahrplanauskunft

Alle Verbindungen sind über die NVV-Fahrplanauskunft genauestens ersichtlich!

### Literatur:

[www.badzwesten.de/dokumente/tourismus/flyer-burg-loewenstein-weg/burg-loewenstein-weg-flyer.pdf](http://www.badzwesten.de/dokumente/tourismus/flyer-burg-loewenstein-weg/burg-loewenstein-weg-flyer.pdf)

### Karte/Karten:

Wander- und Radwanderkarte Kellerwald-Edersee - ISBN 978-3-86973-189-6 - Kartographische Kommunale Verlagsgesellschaft mbH (1:33.000)


### Weitere Infos / Links:

[www.badzwesten.de/tourismus](http://www.badzwesten.de/tourismus)

[www.badzwesten.de/dokumente/tourismus/flyer-burg-loewenstein-weg/burg-loewenstein-weg-flyer.pdf](http://www.badzwesten.de/dokumente/tourismus/flyer-burg-loewenstein-weg/burg-loewenstein-weg-flyer.pdf)



Katharina Jäger, Edersee | Deine Region: wild, bunt, gesund.



Das Flüsschen Urff - © Mike Lauer, Edersee  
| Deine Region: wild, bunt, gesund.




Katharina Jäger, Edersee | Deine Region: wild, bunt, gesund.



Katharina Jäger, Edersee | Deine Region: wild, bunt, gesund.



Katharina Jäger, Edersee | Deine Region: wild, bunt, gesund.



Das Flüsschen Urff - © Mike Lauer, Edersee  
| Deine Region: wild, bunt, gesund.

