

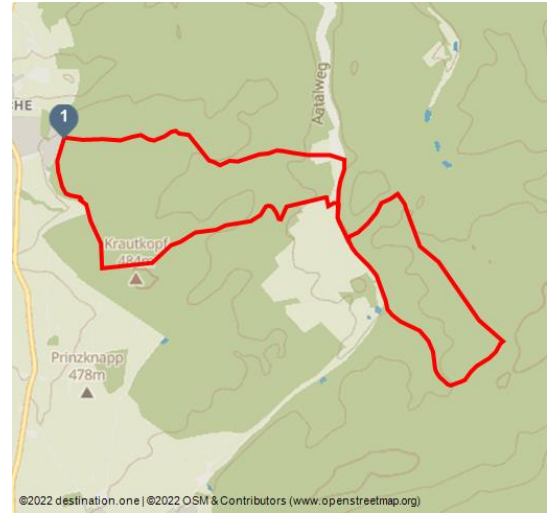


## A-Stein Route

regionaler Wanderweg





Aahäuser bei Bleiwäsche - © Bad Wünnenberg Touristik GmbH/Lea Franke - info@bad-wuennenberg-touristik.de





### Tourdaten:


  
medium  
Schwierigkeit

  
13 km  
Distanz

  
3 h 30 min  
Dauer

  
231 m  
Höhenmeter  
(aufsteigend)

  
231 m  
Höhenmeter  
(absteigend)

  
494 m  
Höchster Punkt

  
371 m  
Niedrigster Punkt

### Bewertungen:

★☆☆☆☆ Panorama

★★★★☆ Kondition

### Ansprechpartner:

Bad Wünnenberg Touristik GmbH  
Im Aatal 1  
33181 Bad Wünnenberg

☎ +49 2953 / 99880

🏠 <https://www.bad-wuennenberg.de/>

✉ [info@bad-wuennenberg-touristik.de](mailto:info@bad-wuennenberg-touristik.de)

### Wo Teutoburger Wald und Sauerland sich treffen

Hier am Rande des Sauerlandes bieten sich Ihnen immer wieder herrliche Ausblicke und naturkundlich interessierte Wanderer werden sich an der prächtigen Pflanzenwelt erfreuen. Vorbei am Schweinskopf wandern Sie zur Schützenwiese. Weiter geht es hinunter ins Tal der großen Aa bis hin zum A-Stein. Der Grenzstein weist mit seinem "A" auf das Wappenzeichen der Stadt Obermarsberg hin. Auf der anderen Seite steht ein "W" für Graf von Westphalen.

### Merkmale:

#### Informationen

Fahrradtauglich, Wintertauglich, Rundweg, Beschilderung, Tour mit Hund, Gute Anbindung an ÖPNV

#### Zahlungsmöglichkeiten

kostenfrei / jederzeit zugänglich

### Adresse:

33181 Bad Wünnenberg

### Autor:

lokaler Redakteur



QR-Code scannen und diese Seite offline speichern, mit Freunden teilen und mehr.

<https://s.et4.de/qDbBd>

### Startpunkt:

Wanderparkplatz "Zur Glashütte", Bad Wünnenberg-Bleiwäsche

Quelle: destination.one

ID: t\_100277349

Zuletzt geändert am 11.04.2024, 06:56

### Zielpunkt:

Wanderparkplatz "Zur Glashütte", Bad Wünnenberg-Bleiwäsche

### Wegbeschreibung:

Die Tour beginnt auf dem Parkplatz am Waldrand am Glashüttenweg in Bleiwäsche, dem südlichsten Stadtteil Bad Wünnenbergs.

### Sicherheitshinweise:

Einige Abschnitte sind aufgrund von Witterungseinflüssen und Forstarbeiten beeinträchtigt.

Achten Sie auf den Routenverlauf einer "Acht".

### Ausrüstung:

Festes Schuhwerk und etwas Proviant werden empfohlen.

### Tipp des Autors:

Genießen Sie die natürliche Stille rund um das Tal der Großen Aa. Hier bietet Flora und Fauna zahlreiche Fotomotive.

### Anfahrt:

A44 Dortmund-Kassel, Anschluss Autobahnkreuz Bad Wünnenberg-Haaren, dann weiter auf der B480 Richtung Bad Wünnenberg. Abfahrt Bleiwäsche nehmen und der Beschilderung Richtung Bleiwäsche folgen. In Bleiwäsche links in die Straße "Zur Glashütte" abbiegen und dieser bis zum Waldrand folgen. A33 Bielefeld/Brilon, Anschluss Autobahnkreuz Bad Wünnenberg-Haaren, dann weiter auf der B480 Richtung Bad Wünnenberg. Abfahrt Bleiwäsche nehmen und der Beschilderung Richtung Bleiwäsche folgen. In Bleiwäsche links in die Straße "Zur Glashütte" abbiegen und dieser bis zum Waldrand folgen.

B480 aus Richtung Brilon kommend, Abfahrt Bad Wünnenberg / Bleiwäsche nehmen und der Beschilderung Richtung Bleiwäsche folgen. In Bleiwäsche links in die Straße "Zur Glashütte" abbiegen und dieser bis zum Waldrand folgen.

### Parken:

Parkmöglichkeiten für mind. 3 PKWs befinden sich direkt am Waldrand am Ende der Straße "Zur Glashütte".

Weitere Parkmöglichkeiten befinden sich an der Kirche im Zentrum von Bleiwäsche.

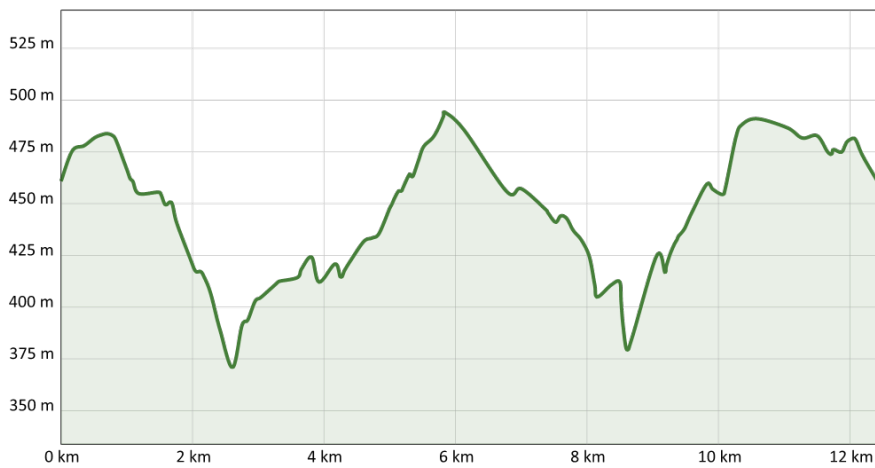
## Öffentliche Verkehrsmittel:

R11 Paderborn Hbf - Bleiwäsche


Haltestelle in Bleiwäsche "Siedlung" Weitere Information zur Anreise mit dem Bus erhalten Sie unter [www.fahr-mit.de](http://www.fahr-mit.de) oder unter der Tel: 05251/2930400

## Wegekennzeichen:

Grünes Kennzeichen mit pinker Ecke.



Familie auf der Schützenwiese - © Bad Wünnenberg Touristik GmbH/Lea Franke - [info@bad-wuennenberg-touristik.de](mailto:info@bad-wuennenberg-touristik.de)



Wandern in Bad Wünnenberg - © Bad Wünnenberg Touristik GmbH/Lea Franke - [info@bad-wuennenberg-touristik.de](mailto:info@bad-wuennenberg-touristik.de)

