

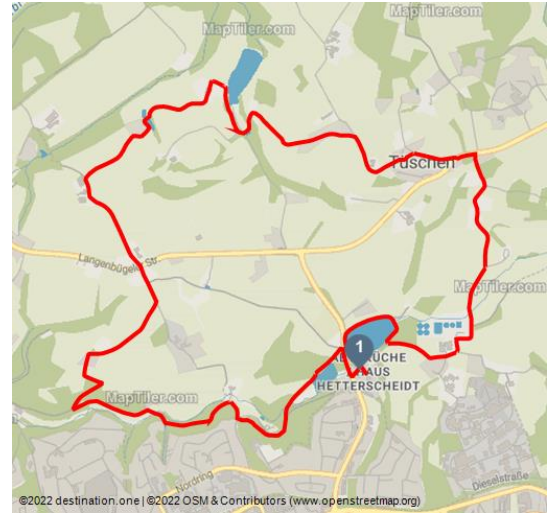


# Eröffnungswanderung der neanderland WANDERWOCHE 2022

Themenweg




neanderland WANDERWOCHE 2022 - © Dominik Ketz, Kreis Mettmann




## Tourdaten:

  
leicht  
Schwierigkeit

  
9,6 km  
Distanz

  
2 h 44 min  
Dauer

  
200 m  
Höhenmeter  
(aufsteigend)

  
199 m  
Höhenmeter  
(absteigend)

  
195 m  
Höchster Punkt

  
107 m  
Niedrigster Punkt

## Bewertungen:

★★★★☆ Panorama

★★☆☆☆ Kondition

## Ansprechpartner:

neanderland / Kreis Mettmann  
Düsseldorfer Straße 26  
40822 Mettmann

☎ 0049 2104 99-2078

🏠 [www.neanderland.de/](http://www.neanderland.de/)

✉ [info@neanderland.de](mailto:info@neanderland.de)

**Sie haben die neanderland WANDERWOCHE 2022 verpasst? Hier haben Sie die Möglichkeit, die Route der Eröffnungswanderung nachzulaufen!**

**Die abwechslungsreiche Route rund um Heiligenhaus führt am Wald- und Wassermuseum vorbei und durch die malerischen Naturschutzgebiete Rinderbachtal und Vogelsangbachtal zurück zum Ausgangspunkt.**

Schon die ersten Meter können sich wirklich sehen lassen: Die abwechslungsreiche Route für Jung und Alt führt durch eine Landschaft, die nicht umsonst den Namen "Im Paradies" trägt. Genießen Sie die paradiesische Umgebung und lassen die Natur auf sich wirken. Nach kurzer Strecke erreichen wir das ehemalige Wasserwerk, welches heute das Wald- und Wassermuseum beinhaltet. Zum Mühlenberg mit seiner herrlichen Aussicht geht es leicht bergauf, gut zu schaffen für geübte Spazierende und Wanderprofis. Der weitere Weg verläuft durch die malerischen Naturschutzgebiete Rinderbachtal und Vogelsangbachtal bis kurz vor die Essener Stadtgrenze. Hier genießen Sie imposante Aus- und Weitblicke über das Ruhrgebiet. Zwischen Feldern und Wiesen, vorbei an alten Honschaften und Höfen, geht es entspannt zurück bis zum Ausgangspunkt.

## Adresse:

42579 Heiligenhaus

## Autor:

Amt für Kultur und Tourismus  
[info@neanderland.de](mailto:info@neanderland.de)

## Organisation:

Kreis Mettmann  
<https://www.kreis-mettmann.de/Tourismus-das-neanderland>  
[info@neanderland.de](mailto:info@neanderland.de)

## Merkmale:

## Informationen

Familienfreundlich, Natur Highlight, Einkehrmöglichkeit, Rundweg, Tour mit Hund, Gute Anbindung an ÖPNV, Überwiegend sonnig



QR-Code scannen und diese Seite offline speichern, mit Freunden teilen und mehr.

<https://s.et4.de/GThtd>

### Startpunkt:

Hofcafé Abtsküche, Abtskücher Str. 40, 42579 Heiligenhaus

### Zielpunkt:

Hofcafé Abtsküche, Abtskücher Str. 40, 42579 Heiligenhaus

Quelle: destination.one

ID: t\_100277649

Zuletzt geändert am 16.05.2023, 08:32

### Sicherheitshinweise:

**Barrierefreiheit:** Bitte beachten Sie, dass die Route über naturnahe Wanderwege sowie einige Steigungen führt und somit nicht barrierefrei ist (für Rollstühle und Kinderwagen ungeeignet).

### Ausrüstung:

Festes Schuhwerk empfohlen.

### Anfahrt:

Es wird eine Anreise mit ÖPNV empfohlen.

### Parken:

Begrenzte Parkmöglichkeiten an der Abtskücher Straße.

### Öffentliche Verkehrsmittel:

Anreise mit Buslinien 772 und 774 an Haltestelle Abtsküche.





Wegmarkierung des neanderland STEIGs in der Elfringhauser Schweiz - © Dominik Ketz, Kreis Mettmann



Hofcafé Abtsküche in Heiligenhaus - © Dominik Ketz, Kreis Mettmann



Schildkröten am Abtskücher Teich in Heiligenhaus - © Dominik Ketz, Kreis Mettmann

