

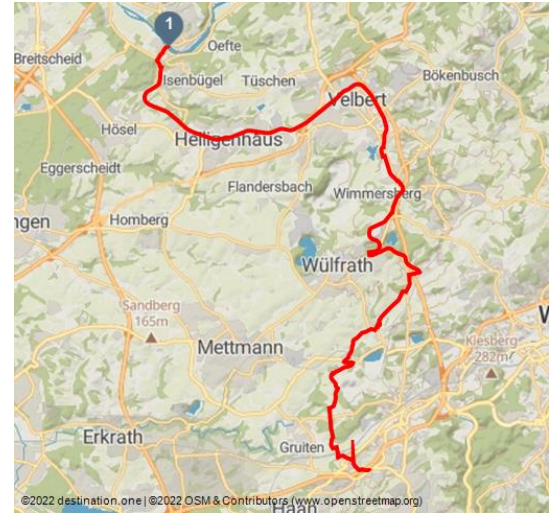


PanoramaRadweg niederbergbahn

Fernradweg




Radfahrende auf dem Viadukt in Heiligenhaus - © Technische Betriebe Velbert, Böker





Tourdaten:



medium
Schwierigkeit


35,7 km
Distanz


2 h 37 min
Dauer


394 m
Höhenmeter
(aufsteigend)


217 m
Höhenmeter
(absteigend)


268 m
Höchster Punkt


42 m
Niedrigster Punkt

Adresse:

42579 Heiligenhaus

Autor:

Amt für Kultur und Tourismus
info@neanderland.de

Organisation:

Kreis Mettmann
<https://www.kreis-mettmann.de/Tourismus-das-neanderland>
info@neanderland.de

Auf 40 km von Essen-Kettig bis nach Haan

Ungewöhnliche Perspektiven öffnen sich für Radfahrer auf dem PanoramaRadweg niederbergbahn. Der gut 40 Kilometer lange Weg wurde auf einer stillgelegten historischen Bahntrasse angelegt. Fast zwei Dutzend Brücken – darunter auch Deutschlands einzigartige Waggonbrücke – erzählen von der Eisenbahngeschichte der letzten 100 Jahre im Bergischen Land. Zugleich bieten sich faszinierende Panoramaausblicke auf die niederbergische Hügellandschaft. Der Radweg ist über die Region hinaus mit weiteren Routen verknüpft und fügt sich in das Netz der Bergischen-Panorama-Radwege unter dem Motto "einfach bergisch radeln" ein



QR-Code scannen und diese Seite offline speichern, mit Freunden teilen und mehr.

<https://s.et4.de/4LXKd>

Startpunkt:

Essen-Kettwig

Zielpunkt:

Haan

Quelle: destination.one

ID: t_100277904

Zuletzt geändert am 05.02.2024, 10:16



Viadukt in Heiligenhaus - © Stadt Heiligenhaus

