

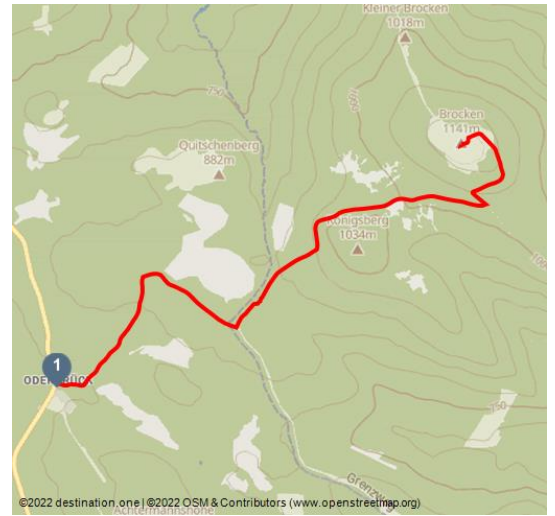


Wege zum Brocken - ab Oderbrück

Wandern




Brocken - © Kathrin Friedling





Tourdaten:



medium
Schwierigkeit


7,7 km
Distanz


2 h 30 min
Dauer


353 m
Höhenmeter
(aufsteigend)


1141 m
Höchster Punkt


787 m
Niedrigster Punkt

Empfohlene Jahreszeiten:

JAN	FEB	MRZ	APR	MAI	JUN
JUL	AUG	SEP	OKT	NOV	DEZ

7,8 Kilometer lange Wanderung von Oderbrück über den Kaiserweg, Kolonnenweg und Gotheweg zum Brocken.

Auf einem der kürzesten Wege auf die höchste Erhebung des Harzes - den Brocken. Der ausgeschilderte Wanderweg startet am Parkplatz Oderbrück und führt relativ flach ansteigend neben einem Bach durch den Wald. Der Beschilderung 9D und Kaiserweg folgend gelangt man zum Dreieckigen Pfahl, der Grenze zwischen Niedersachsen und Sachsen-Anhalt. Auf dem Kolonnenweg geht es recht steil auf gepflastertem Untergrund weiter, welcher auch für ungeübte Wanderer geeignet ist. An den Gleisen der Brockenbahn angelangt, führt die Wanderung auf dem Gotheweg entlang der Gleise bis zur Brockenstraße. Der ganze Wanderweg ist umgeben von abwechslungsreicher Natur und tollen Ausblicken über den Harz.

Bewertungen:

★★★★★ Panorama
★★★★☆ Kondition

Adresse:

38700 Braunlage

Autor:

Harzer Tourismusverband

Organisation:

Harz: Magische Gebirgswelt
<http://www.harzinfo.de/>



QR-Code scannen und diese Seite offline speichern, mit Freunden teilen und mehr.

<https://s.et4.de/ZjvYf>

Quelle: destination.one

ID: t_100278658

Zuletzt geändert am 14.09.2024, 18:20

Merkmale:**Informationen**

Gipfel, Familienfreundlich, Kulturell interessant, Einkehrmöglichkeit, Barrierefrei

Startpunkt:

Oderbrück

Zielpunkt:

Brocken

Wegbeschreibung:

Oderbrück - Kaiserweg - Dreieckiger Pfahl - Kolonnenweg - Bahnhof Goetheweg - Brockenstraße - Brocken

Ausrüstung:

festes Schuhwerk, wetterangepasste Kleidung

Parken:

Parkmöglichkeiten finden sich auf dem Wanderparkplatz Oderbrück.

Öffentliche Verkehrsmittel:

Sie erreichen den Startpunkt der Tour von Bad Harzburg oder St. Andreasberg mit der Linie 820 und 850KVG (St. Andreasberg - Torfhaus - Bad Harzburg)

Karte/Karten:

Der Hochharz - Rund um den Brocken (standard) Wander- und Fahrradkarte
Maßstab 1 : 30 000, UTM-Gitter für GPS, Höhenlinien in 20m-Schritten,
Harzklubwanderwege Format 110 x 200 mm, 990 x 600 mm (offen) Standard-
Ausgabe (Landkartenpapier) ISBN 978-3-928977-91-3 Preis: 4,00 €; als wasser-
und reißfeste Variante ISBN 978-3-936185-56-0 Preis: 6,90 €

Weitere Infos / Links:

<https://www.harzinfo.de/erlebnisse/wandern/die-wege-zum-brocken>

