

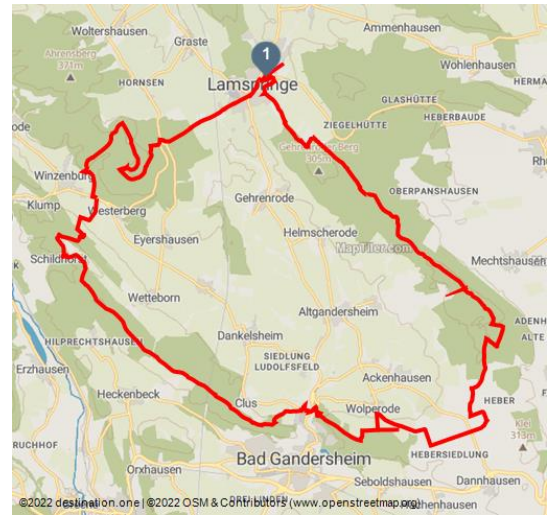


# Rundweg Heberbörde








Wandern



Lars Liensdorf, Harz: Magische Gebirgswelt



## Tourdaten:

 medium Schwierigkeit	 45 km Distanz	 10 h Dauer	 841 m Höhenmeter (aufsteigend)
 768 m Höhenmeter (absteigend)	 328 m Höchster Punkt	 127 m Niedrigster Punkt	

## Empfohlene Jahreszeiten:

JAN	FEB	MRZ	APR	MAI	JUN
JUL	AUG	SEP	OKT	NOV	DEZ

Mit 45 km Gesamtstrecke entspricht dieser Rundweg mit grandioser Landschaft mehr als der klassischen Marathondistanz. Neben vielen Kilometern erwarten die Wanderer auch noch einige Höhenmeter und etwas Kultur am Wegesrand.

Der Startpunkt der Tour ist die Gemeindeverwaltung am Lamspringer Kloster. Die ersten 21km sind gleichzeitig der Klosterwandweg Lamspringe-Brunshausen. Gleich nach dem Start geht es ins eingemachte, über den Clausberg auf den Heberkamm. Nach ca. 1,5 Km und 100 Hm erreichen wir den ersten Single Trail Abschnitt dieser Tour, der 5 Km lang ist. Er ist Teil des "Klosterwanderweges", der bis zum Kloster Brunshausen führt. Bis zum Km 15 geht es nun auf Wald- und Schotterwegen den Heberkamm entlang, bevor ein ca. 3,5 Km Abschnitt Richtung Wolperode über Asphalt führt. Ab Wolperode geht es nochmals kurz Bergauf



Harzer Tourismusverband

## Bewertungen:

- ★★★★☆ Panorama
- ★★★★☆ Kondition

## Adresse:

31195 Lamspringe

## Autor:

Jörg Heinrich

## Organisation:

Harz: Magische Gebirgswelt  
<http://www.harzinfo.de/>

auf die sogenannte "Gandersheimer Schanze", bevor der Weg Richtung Kloster Brunshausen, steil berab geht.

Ab dem Kloster Brunshausen begeben wir uns auf den Clusberg und folgen dem Europawanderweg E11 ca. 10 km Richtung westen auf dem Helleberg. Hierbei geht es wieder über wechselnde Wegeverhältnisse ca. 200 Hm bergauf in Richtung Schildhorst, auf dem Jakobsweg-Via Skandinavia. Der nächste 3,5 Km lange Abschnitt führt uns in Winzenburg an der Fischerhütte vorbei.

Von hier aus geht es die nächsten 4 Km im hügeligen Gelände zur Burgruine Winzenburg, über den Rennstieg (alter Kurierweg Hildesheim-Winzenburg) zur der Hohen Schanze, wo noch Ausgrabungen einer alten Fluchtburg aus dem 10. Jahrhundert zu sehen sind.

Auf den letzten 6 Km im südlichen Sackwald geht es auf wechselnden Wegen zurück zum Kloster Lamspringe.



QR-Code scannen und diese Seite offline speichern, mit Freunden teilen und mehr.

<https://s.et4.de/2Pbwd>

Quelle: destination.one

ID: t\_100279367

Zuletzt geändert am 16.04.2024, 09:23

## Merkmale:

### Tourart

Rundtour

### Informationen

Kulturell interessant, Einkehrmöglichkeit, Rundtour, Barrierefrei

## Startpunkt:

Kloster Lamspringe

## Zielpunkt:

Kloster Lamspringe

## Wegbeschreibung:

Die Tour führt zum größten Teil über naturbelassenen Wege (Single Trail Charakter) die sich mit Schotterabschnitten abwechseln. Lediglich im Großraum Lamspringe und einen ca. 3,5 Kilometer langen Abschnitt ab Heberkamm Richtung Wolperode muss auf Asphalt gegangen werden.

Die Tour kann auch sehr gut als Tagestour mit dem Mountainbike gefahren werden. (gute Kondition erforderlich)

## Ausrüstung:

Empfehlung: Knöchelhohe Wanderschuhe, da es einige Abschnitte mit vielen Wurzeln auf der Strecke gibt

## Parken:

Parkmöglichkeiten rund ums Kloster Lamspringe

## Öffentliche Verkehrsmittel:

Bushaltestelle Lamspringe/Ratskeller

### Weitere Infos / Links:

Einkehrmöglichkeiten an der Strecke:

Weißes Roß Lamspringe: <https://www.hr-weisses-ross.de>

Hofcafe Wolperode: <https://www.bauerncafe-sprengel.de>

Rosencafe Kloster Brunshausen: <https://www.rosencafe-brunshausen.de>

Fischerhütte Winzenburg: <http://www.fischerhuetten-winzenburg.de>



Kloster Lamspringe - Frontansicht - © Picasa, Gemeinde Lamspringe Foto: Uwe Weiberg



Klosteranlage Lamspringe - Luftbild - © Picasa, Gemeinde Lamspringe



Klosterhof-Brunshausen\_-\_Bad\_Gandersheim\_-\_Cafe\_01.jpg - © Picasa



Das Kloster Brunshausen - © Portal zur Geschichte - Sammlung Frauenstift Gandersheim




Ausstellung Webstube - © Lars Liensdorf, Harz: Magische Gebirgswelt



Lars Liensdorf, Harz: Magische GebirgsWelt



Lars Liensdorf, Harz: Magische GebirgsWelt



Lars Liensdorf, Harz: Magische GebirgsWelt



Lars Liensdorf, Harz: Magische GebirgsWelt



Schwimmbecken mit Startblocks - © Lars Liensdorf, Harz: Magische GebirgsWelt

