



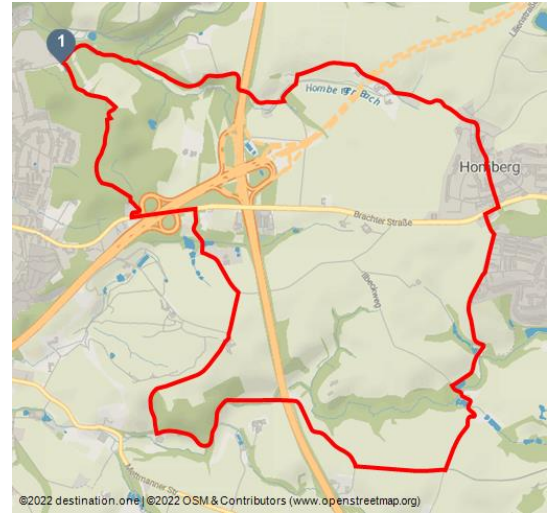
Rundwanderweg A 1 - Feuerwehr Homberg

regionaler Wanderweg

Themenweg





Schwarzbachtal in Ratingen - © Dominik Ketz, Kreis Mettmann



Tourdaten:



medium
Schwierigkeit


12,4 km
Distanz


3 h 17 min
Dauer


148 m
Höhenmeter
(aufsteigend)


148 m
Höhenmeter
(absteigend)


150 m
Höchster Punkt


77 m
Niedrigster Punkt

Ansprechpartner:

Herr Bendt
Amt für Kultur und Tourismus Ratingen
Minoritenstraße 2-5

☎ 0049 2102 / 550-4111

🏠 www.ratingen.de/

✉ kulturamt@ratingen.de

Adresse:

An der Feuerwehr
40882 Ratingen - Homberg

Während der 12 km langen Wanderung überwinden wir einige, zum Teil anspruchsvollere Steigungen bei einer Gehdauer von rund 3 Stunden.

Naturräumlich befinden wir uns auf den Mettmanner Lößterrassen innerhalb der Haupteinheit Bergisch-Sauerländisches Unterland. Es handelt sich um eine waldfreie, flachwellige weite Terrassenflur mit einer mächtigen und fruchtbaren Lößlehmauflage. Der Weg führt uns von Homberg durch das Schwarzbachtal in das Angertal. Durch das Homberger Bachtal erreichen wir dann wieder Homberg.

Startpunkt:

Parkplatz Dorfstraße an der Feuerwehr Homberg

Zielpunkt:

Parkplatz Dorfstraße an der Feuerwehr Homberg

Parken:

Autor:

Amt für Kultur und Tourismus
info@neanderland.de

Organisation:

Kreis Mettmann
<https://www.kreis-mettmann.de/Tourismus-das-neanderland>
info@neanderland.de



QR-Code scannen und diese Seite offline speichern, mit Freunden teilen und mehr.

<https://s.et4.de/2Thtd>

Parkplatz: Dorfstraße, Feuerwehr/Friedhof

Quelle: destination.one

ID: t_100280664

Zuletzt geändert am 13.10.2022, 13:09

Öffentliche Verkehrsmittel:

Haltestelle: Dorfstraße, Linien 748, 761, 771

