



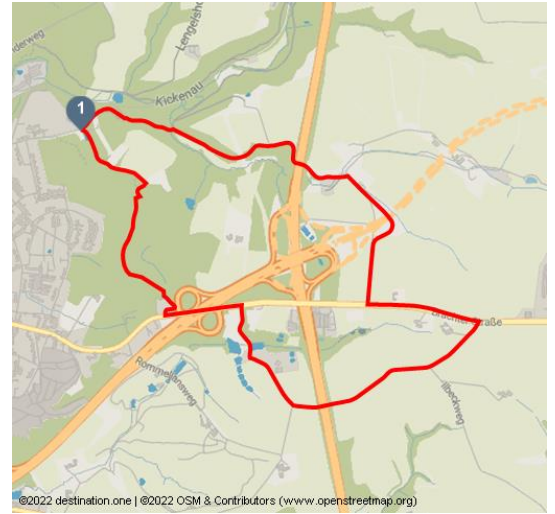
Rundwanderweg A 2 - Auf der Aue

regionaler Wanderweg

Themenweg




Landschaft nahe Ratingen-Homberg - © Kreis Mettmann





Tourdaten:



leicht
Schwierigkeit



7,1 km
Distanz


1 h 52 min
Dauer


75 m
Höhenmeter
(aufsteigend)


75 m
Höhenmeter
(absteigend)


138 m
Höchster Punkt


80 m
Niedrigster Punkt

Ansprechpartner:

Herr Bendt
Amt für Kultur und Tourismus Ratingen
Minoritenstraße 2-5

☎ 0049 2102 / 550-4111

🏠 www.ratingen.de/

✉ kulturamt@ratingen.de

Adresse:

40878 Ratingen

Wir überwinden während der 7 km langen Wanderung ca. 140 Höhenmeter bei einer Gehdauer von rund 2 Stunden.

Auf dieser Wanderung bewegen wir uns durch verschiedene Landschaftsräume. Ausgangspunkt unserer Wanderung ist der Wanderparkplatz Auf der Aue. Der Landschaftsraum zeichnet sich zudem durch eine hohe Vielfalt an Waldtypen, hügeliges Gelände und zahlreiche Bachtäler aus.

Startpunkt:

Wanderparkplatz "Auf der Aue"

Zielpunkt:

Wanderparkplatz "Auf der Aue"

Parken:

Autor:

Amt für Kultur und Tourismus
info@neanderland.de

Organisation:

Kreis Mettmann
<https://www.kreis-mettmann.de/Tourismus-das-neanderland>
info@neanderland.de



QR-Code scannen und diese Seite offline speichern, mit Freunden teilen und mehr.

<https://s.et4.de/3Thtd>

Wanderparkplatz "Auf der Aue"

Quelle: destination.one

ID: t_100280665

Zuletzt geändert am 20.06.2023, 04:55

