



Rundwanderweg A 6 - Am Sondert

regionaler Wanderweg

Themenweg





Bachlauf nahe des Wanderweges - © Kreis Mettmann




Tourdaten:


leicht
Schwierigkeit


6,2 km
Distanz


1 h 34 min
Dauer


33 m
Höhenmeter
(aufsteigend)


42 m
Höhenmeter
(absteigend)


103 m
Höchster Punkt


57 m
Niedrigster Punkt

Ansprechpartner:

Herr Bendt
Amt für Kultur und Tourismus Ratingen
Minoritenstraße 2-5

☎ 0049 2102 / 550-4111

🏠 www.ratingen.de/

✉ kulturamt@ratingen.de

Adresse:

40878 Ratingen

Unsere Wanderung entlang des Wanderzeichens A 6 nimmt etwa 2 Stunden Zeit in Anspruch. Die Streckenlänge beträgt bei nur geringen Höhenunterschieden ca. 6 km.

Die Wanderung beginnt am Wanderparkplatz Am Sondert, der in der Übersichtskarte als Standort 2 markiert ist. Der Weg entlang des Wanderzeichens A 6 führt uns in bewegtem Gelände zwischen Dickelsbach und Steinsiepenbach hindurch.

Startpunkt:

Wanderparkplatz "Am Sondert"

Zielpunkt:

Wanderparkplatz "Am Sondert"

Parken:

Autor:

Amt für Kultur und Tourismus
info@neanderland.de

Organisation:

Kreis Mettmann
<https://www.kreis-mettmann.de/Tourismus-das-neanderland>
info@neanderland.de



QR-Code scannen und diese Seite offline speichern, mit Freunden teilen und mehr.

<https://s.et4.de/7Thtd>

Wanderparkplatz "Am Sondert"

Quelle: destination.one

ID: t_100280669

Zuletzt geändert am 20.06.2023, 04:55

