



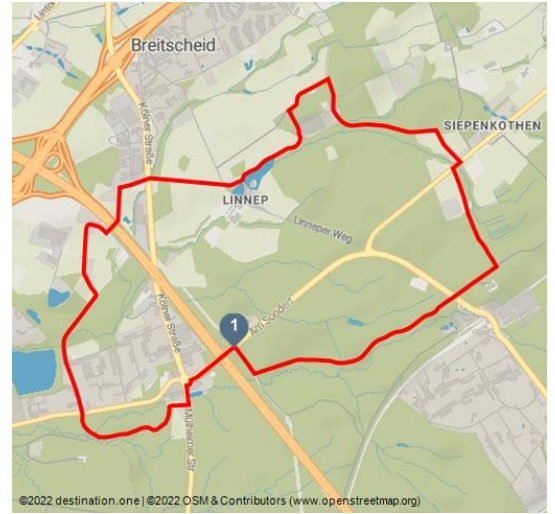
Rundwanderweg A 7 - S-Bahnhof Hösel

regionaler Wanderweg

Themenweg





Schloss Linnepe in Ratingen - © Stadt Ratingen, Thomas Fedder





Tourdaten:


leicht
Schwierigkeit


7,8 km
Distanz


1 h 59 min
Dauer


59 m
Höhenmeter
(aufsteigend)


56 m
Höhenmeter
(absteigend)


115 m
Höchster Punkt


61 m
Niedrigster Punkt

Ansprechpartner:

Herr Bendt
Amt für Kultur und Tourismus Ratingen
Minoritenstraße 2-5

☎ 0049 2102 / 550-4111

🏠 www.ratingen.de/

✉ kulturamt@ratingen.de

Adresse:

40878 Ratingen

Wir beginnen unsere Wanderung am S-Bahnhof Hösel und stellen uns auf eine knapp zweistündige Wanderung ein, bei der wir 7,5 km zurücklegen und dabei ca. 100 Höhenmeter überwinden. Als Highlight auf halber Strecke erwartet uns Schloss Linnepe.

Wir durchwandern das Landschaftsschutzgebiet "Ratinger Stadtwald Nord-Ost", das durch seine vielfältig strukturierten Waldflächen und seine offenen, landwirtschaftlichen Nutzflächen gekennzeichnet ist und sich bis zu den zur Ruhr abfallenden Steilhängen erstreckt.

Startpunkt:

S-Bahnhof Hösel

Zielpunkt:

S-Bahnhof Hösel

Autor:

Amt für Kultur und Tourismus
info@neanderland.de

Organisation:

Kreis Mettmann
<https://www.kreis-mettmann.de/Tourismus-das-neanderland>
info@neanderland.de



QR-Code scannen und diese Seite offline speichern, mit Freunden teilen und mehr.

<https://s.et4.de/8Thtd>

Parken:
S-Bahn Hof Hösel

Quelle: destination.one
ID: t_100280670
Zuletzt geändert am 14.10.2022, 06:15

