



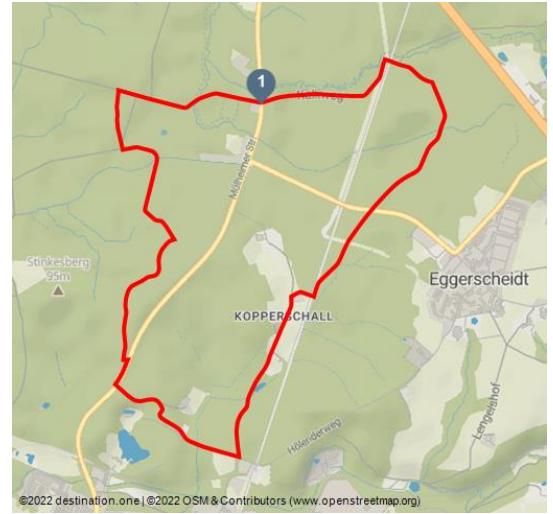
Rundwanderweg A 8 - Am Trockenen Stiefel

regionaler Wanderweg

Themenweg




Blühende Pflanzen nahe des Wanderweges - © Kreis Mettmann





Tourdaten:


leicht
Schwierigkeit


7,5 km
Distanz


1 h 58 min
Dauer


74 m
Höhenmeter
(aufsteigend)


74 m
Höhenmeter
(absteigend)


105 m
Höchster Punkt


66 m
Niedrigster Punkt

Ansprechpartner:

Herr Bendt
Amt für Kultur und Tourismus Ratingen
Minoritenstraße 2-5

☎ 0049 2102 / 550-4111

🏠 www.ratingen.de/

✉ kulturamt@ratingen.de

Adresse:

40878 Ratingen

Diese Waldwanderung beginnt am Wanderparkplatz "Am Trockenen Stiefel". Die Streckenlänge beträgt bei geringen Steigungen 7,2 km und die Gehdauer ca. 2 Stunden.

Wir laufen vom Parkplatz aus nach Osten in den Wald hinein. Der Name Am Trockenen Stiefel stammt vermutlich daher, dass man sich schon in vergangenen Zeiten trockenen Fußes hier bewegen konnte, während sich in der Umgebung geschwungene Bäche und das Quellgebiet des Hinkesforstgrabens befinden.

Startpunkt:

Wanderparkplatz "Am Trockenen Stiefel"

Zielpunkt:

Wanderparkplatz "Am Trockenen Stiefel"

Parken:

Autor:

Amt für Kultur und Tourismus
info@neanderland.de

Organisation:

Kreis Mettmann
<https://www.kreis-mettmann.de/Tourismus-das-neanderland>
info@neanderland.de



QR-Code scannen und diese Seite offline speichern, mit Freunden teilen und mehr.

<https://s.et4.de/yh2sd>

Wanderparkplatz "Am Trockenen Stiefel"

Quelle: destination.one
ID: t_100280671
Zuletzt geändert am 13.10.2022, 14:37

