

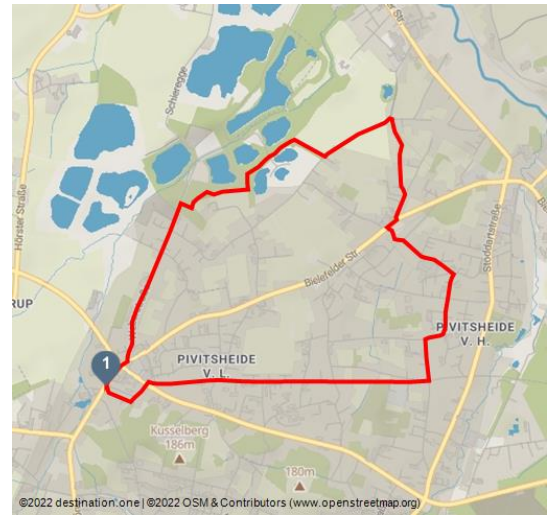


Spazierweg A1 Wanderbares Pivitsheide

regionaler Wanderweg




Teutoburger_Wald_Detmold_B.Fromberger_Detailaufnahme_Wandern_CCBYSA (18).jpg - © Barbara Fromberger




Tourdaten:


sehr leicht
Schwierigkeit


6,3 km
Distanz


1 h 32 min
Dauer


24 m
Höhenmeter
(aufsteigend)


24 m
Höhenmeter
(absteigend)


146 m
Höchster Punkt


117 m
Niedrigster Punkt



Auf dem "Spazierweg A1 Wanderbares Pivitsheide" lernen Sie den Detmolder Ortsteil Pivitsheide V. L. und V. H. kennen.

Das Kürzel V. L. steht hierbei für die Vogtei Lage, zu der das Dorf früher gehörte. Das Kürzel V. H. steht für Vogtei Heiden. Die Tour startet am Rethlager Mühlenteich und führt durch das angrenzende Wohngebiet. Vorbei an der Dorfkirche der evangelischen freien Gemeinde geht es weiter durch das Quartier. An der Hardenbergstraße geht es dann nach links weiter durch die Bente. Nach der Überquerung der Bielefelderstraße geht es durch die Felder in Richtung der Baggerseen. Dort erscheint erneut der Rethlager Bach dem wir flussaufwärts in Richtung des Friedhofes folgen. Von hier auf geht es auf der Weberstraße zurück zu unserem Ausgangspunkt.

Merkmale:

Informationen

Familienfreundlich, Rundweg, Gute Anbindung an ÖPNV

Startpunkt:

Parkplatz Rethlager Mühle

Bewertungen:

★☆☆☆☆ Panorama

★☆☆☆☆ Kondition

Adresse:

32760 Detmold

Autor:

Herr Lucas Noke
l.noke@detmold.de

Am Bach
32758 Detmold

Zielpunkt:

Parkplatz Rethlager Mühle
Am Bach
32758 Detmold



QR-Code scannen und diese Seite offline speichern, mit Freunden teilen und mehr.

<https://s.et4.de/bS2Cd>

Quelle: destination.one

ID: t_100280901

Zuletzt geändert am 28.01.2024, 09:35



