

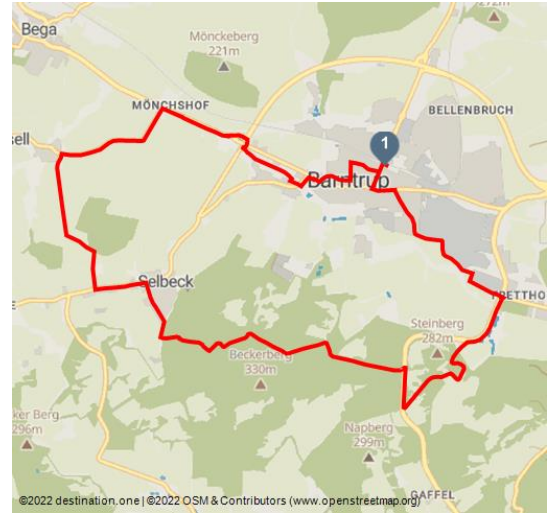


# Radtour 1 Barntrop Süd

regionale Radtour




Blick auf Barntrop CC BY-SA - LTM.tif - © Lippe Tourismus & Marketing GmbH - j.wisomiersky@kreis-lippe.de





## Tourdaten:


  
schwer  
Schwierigkeit

  
14,9 km  
Distanz

  
1 h 10 min  
Dauer

  
224 m  
Höhenmeter  
(aufsteigend)




  
219 m  
Höhenmeter  
(absteigend)

  
280 m  
Höchster Punkt

  
163 m  
Niedrigster Punkt

## Adresse:

Mittelstraße 32  
32683 Barntrop

 05263/4090  
 [www.barntrop.de/](http://www.barntrop.de/)  
 [info@barntrop.de](mailto:info@barntrop.de)

## Autor:

Herr Jan Wisomiersky  
[j.wisomiersky@kreis-lippe.de](mailto:j.wisomiersky@kreis-lippe.de)

## NaturErlebnis mit schönen Landschaftspanoramen südlich von Barntrop

14,9 km, 200 Höhenmeter, Fahrtzeit gut 1 Stunde, für gute Tourenradfahrer eine Herausforderung, für Mountainbikes geeignet.

Die Barntroper Radtouren sind vom ADFC Kreis Lippe e.V. geprüft. Die Touren sind nicht ausgeschildert sondern digital.

Stand Juni 2022

## Merkmale:

### Informationen

Fahrradtauglich, Natur Highlight, Rundweg

### Zahlungsmöglichkeiten

kostenfrei / jederzeit zugänglich

## Startpunkt:



QR-Code scannen und diese Seite offline speichern, mit Freunden teilen und mehr.

<https://s.et4.de/8YQBd>

Quelle: destination.one

ID: t\_100280921

Zuletzt geändert am 28.01.2024, 09:34

Parkplatz Bahnhof Barntrup

**Zielpunkt:**

Parkplatz Bahnhof Barntrup

