










Haaner Mühlen und Kotten

Themenweg



Tourdaten:

 leicht Schwierigkeit	 13,9 km Distanz	 3 h 35 min Dauer	 113 m Höhenmeter (aufsteigend)
 115 m Höhenmeter (absteigend)	 206 m Höchster Punkt	 89 m Niedrigster Punkt	

Bewertungen:

★★☆☆☆ Kondition

Adresse:

Kaiserstraße 85
42781 Haan

☎ 0049 212 911-0

🏠 <https://www.haan.de/Kultur-Freizeit/Tourismus/Haan-entdecken/>

Autor:

Amt für Kultur und Tourismus
info@neanderland.de

Organisation:

Kreis Mettmann
<https://www.kreis-mettmann.de/Tourismus-das-neanderland>
info@neanderland.de

Wanderroute entlang der Haaner Mühlen und Kotten

An der Itter war vor einigen Jahrhunderten ein großer Industriezweig angesiedelt, der die Wasserkraft des Flusses als Energiequelle nutzte. Einige Jahrhunderte wurden Klingen u.a. für Schwerter, Messer und Scherren mit der Wasserkraft produziert und Getreide gemahlen. Die Itter trieb dabei die Wasserräder der Schleiferkotten oder die Mühlräder der Mühlen an. Diese Betriebe waren nicht nur auf Haaner Gebiet entlang der Itter angesiedelt, sondern auch an anderen Flüssen im Bergischen Land.

Auf Haaner Stadtgebiet gab es insgesamt vier Kotten und drei Mühlen, die entlang der Itter lagen. Zudem gab es weitere Mühlen und Kotten, die ihren Standort an anderen Bachläufen auf Haaner Stadtgebiet gewählt hatten. Als die Elektrizität später die Wasserkraft ersetzte, waren die Betriebe nicht mehr auf einen Standort direkt an einem Flusslauf angewiesen und verlagerten sich. Heute gibt es in Haan an der Itter und den anderen Bächen keine Kotten und Mühlen mehr, die in ihrer eigentlichen Funktion genutzt werden. Auch die Gebäude sind nicht mehr alle erhalten. Die ehemaligen Betriebsstätten die noch erhalten geblieben sind, stehen



QR-Code scannen und diese Seite offline speichern, mit Freunden teilen und mehr.

https://s.et4.de/Vq_sd

teilweise unter Denkmalschutz und befinden sich in privatem Besitz. Sie werden u.a. als Wohnhaus genutzt oder werden als Restaurants betrieben.

Quelle: destination.one

ID: t_100281367

Zuletzt geändert am 14.12.2022, 11:18

Diese Wanderroute führt Sie an den noch bestehenden Gebäuden der ehemaligen Mühlen und Kotten entlang. Die heutige herrliche Umgebung lässt dabei kaum noch erahnen, dass die Flussläufe zu früheren Zeiten industriell genutzt wurden.

Weitere Informationen zu der industriellen Nutzung der Itter, den Haaner Mühlen und Kotten erhalten Sie hier auf der Website der Stadt Haan.

Merkmale:

Informationen

Rundweg

Startpunkt:

Wanderparkplatz Heidberger Mühle

Zielpunkt:

Wanderparkplatz Heidberger Mühle

