



Klimaterrainweg: Wildpark-Runde

Heilklima-Wanderwege

Rundwanderweg

Terrainkurwege





Gersfeld im Herbst: Blick vom Heilklimaweg nach Gersfeld - © Stadt Gersfeld (Rhön)



Tourdaten:



sehr leicht
Schwierigkeit


2,9 km
Distanz


0 h 56 min
Dauer


101 m
Höhenmeter
(aufsteigend)


101 m
Höhenmeter
(absteigend)


581 m
Höchster Punkt


506 m
Niedrigster Punkt

Bewertungen:

★★★★☆ Panorama

★☆☆☆☆ Kondition

Ansprechpartner:

Tourist-Information
Brückenstraße 1
36129 Gersfeld

☎ +49 6654 / 17-80

🏠 <https://www.gersfeld.de/>

✉ tourist-info@gersfeld.de

Adresse:

Brückenstr. 1
36129 Gersfeld

☎ +49 6654 / 17-80

🏠 <https://www.gersfeld.de/>

✉ tourist-info@gersfeld.de

Autor:

Hessischer Heilbäderverband e.V.
info@kur-in-hessen.de

Organisation:

Hessischer Heilbäderverband e.V.
info@kur-in-hessen.de

Ein kurzer Rundweg mit geringen und mäßigen Anstiegen. Ein sonniger, aber von Bäumen

gesäumter Weg, der dadurch immer wieder Gelegenheit bietet entlang des Wanderverlaufs Schatten aufzusuchen. Start- und Zielpunkt ist der Parkplatz Am Dammel in Gersfeld.

Merkmale:

Informationen

Rundweg

Startpunkt:

Parkplatz am Dammel

Zielpunkt:



QR-Code scannen und diese Seite offline speichern, mit Freunden teilen und mehr.

<https://s.et4.de/-XBBd>

Quelle: destination.one

ID: t_100282947

Zuletzt geändert am 10.02.2023, 09:41



Wildschwein in Blütenwiese - © Stadt Gersfeld (Rhön), Wolfgang Zebisch

