



# Feldwege-Tour








regionale Radtour



Engelsmeierscher Hof\_Foto Robin Peste.jpg - © Robin Peste - hermann@kreis-lippe.de



## Tourdaten:

			
schwer Schwierigkeit	35,6 km Distanz	2 h 48 min Dauer	577 m Höhenmeter (aufsteigend)
			
581 m Höhenmeter (absteigend)	304 m Höchster Punkt	68 m Niedrigster Punkt	

## Adresse:

Rintelner Straße 3  
32689 Kalletal

☎ 05264/644-449  
🏠 [www.kalletal.de/](http://www.kalletal.de/)  
✉ [info@kalletal.de](mailto:info@kalletal.de)

## Autor:

Herr Jan Wisomiersky  
[hermann@kreis-lippe.de](mailto:hermann@kreis-lippe.de)

**Die längste der drei Radtouren führt einmal rund um das Kalletal. Aufgrund der teilweise steilen Anstiege und mindestens 590 Höhenmetern ist eine gute Kondition erforderlich. Bei Kalldorf, nicht weit entfernt der Weser, wird mit 48 m über NN der tiefste Punkt des Kalletals erreicht. Unterwegs- vorbei an Bramberg, Osterberg und Windberg - wird Kalletal seinem Motto "in Lippe ganz oben" gerecht. Auf der abwechslungsreichen Tour warten immer wieder Sehenswürdigkeiten, Einkehrmöglichkeiten und schöne Ausblicke auf die Radelnden.**

Die Feldwege-Tour führt Sie an folgenden Sehenswürdigkeiten vorbei:

### WINDMÜHLE BRINK IN BENTORF

Die Holländerwindmühle Brink von 1889 ist die einzige noch betriebsfähige Windmühle in Lippe. Die 14 Meter hohe Mühle steht seit 1984 unter Denkmalschutz und wurde von 1990-97 aufwendig restauriert. Als letzte betriebsbereite Windmühle im

Originalzustand im Bereich des Weserberglandes wird sie heute nach betrieblicher Aufgabe durch den Museumsverein



QR-Code scannen und diese Seite offline speichern, mit Freunden teilen und mehr.

<https://s.et4.de/wS2Cd>

Quelle: destination.one  
ID: t\_100283105  
Zuletzt geändert am 14.02.2024, 11:25

Kalletal betreut.

#### ENGELSMEIERSCHER HOF

Ein stattlicher Massivbau aus Bruchstein aus dem Jahr 1889 ist das am Mühlenteich gelegene Haupthaus des ehemaligen Engelsmeierschen Hofes, welches heute als Dorfgemeinschaftshaus genutzt wird. Schmuckstück der Anlage ist die umgebaute Deele. Sitzgelegenheiten auf dem Gelände laden zum Verweilen ein. Am historischen Backhaus direkt gegenüber befindet sich ein Trinkwasserspender sowie ein Toilettenhäuschen.

#### WALDBADEN-PFAD HEIDELBECK

Ganz entspannt in die Waldatmosphäre eintauchen, den Wald mit allen Sinnen genießen: Das ist Waldbaden. Möglich ist dies für die ganze Familie am Waldbaden-Pfad in Heidelberg. Hier gibt es jede Menge Infos und einfache Übungen zum Mitmachen an insgesamt 10 Stationen. Die kostenfreie App mit Audioguide ist der perfekte Begleiter. Für Kinder gibt es eine eigene Rubrik.

#### JÜDISCHER FRIEDHOF LÜDENHAUSEN

Der Jüdische Friedhof in Lüdenhausen ist ein geschütztes

Baudenkmal und liegt etwas außerhalb des Ortes an der Straße "Hinter den Linden" die zum sogenannten Hexenberg

mit Panoramaaussicht führt. Die genaue Entstehung des Friedhofs ist nicht bekannt. Auf einem Hügel angelegt, sind heute noch acht Grabsteine mit deutschen und hebräischen Inschriften zu finden, der älteste stammt ca. aus dem Jahr 1840 und der jüngste von 1900.

#### WINDMÜHLE BAVENHAUSEN

In exponierter Lage auf dem Windberg überragt die 1853

erbaute und mittlerweile als Baudenkmal geschützte

Windmühle die Ortschaft Bavenhausen. Mit Stilllegung des Mahlbetriebes im Jahre 1948 dient das innere der Mühle seit Mitte der fünfziger Jahre als Hochbehälter für die Wasserversorgung der Umgebung. Auch in den Abendstunden ist die beleuchtete Mühle von vielen Punkten des Kalletals aus zu sehen und ein echtes Wahrzeichen der Region.

#### **Merkmale:**

##### **Anforderung**

Versicherter Steig

#### **Startpunkt:**

Freibad Kalletal, Römerweg 6, 32689 Kalletal

#### **Zielpunkt:**


Freibad Kalletal, Römerweg 6, 32689 Kalletal



Windmühle Bavenhausen\_Foto Robin Peste.jpg - © Robin Peste - info@kalletal.de



Mühle Brink in Bentorf\_Foto Robin Peste.jpg - © Robin Peste - info@kalletal.de



kalletal-weserradweg, teutoburger-wald-tourismus-d-ketz.jpg



