



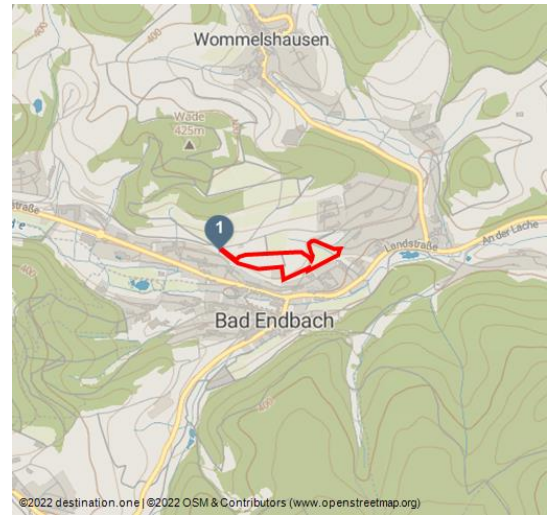
Klima Gehen - Strecke A

Heilklima-Wanderwege

Rundwanderweg





Bad Endbach - Klima Gehen A - © Heiko Rhode





Tourdaten:



sehr leicht
Schwierigkeit


1,7 km
Distanz


0 h 29 min
Dauer


31 m
Höhenmeter
(aufsteigend)


34 m
Höhenmeter
(absteigend)


337 m
Höchster Punkt


312 m
Niedrigster Punkt

Bewertungen:

★★★★☆ Panorama

★★★★☆ Kondition

Adresse:

35080 Bad Endbach

Autor:

Hessischer Heilbäderverband e.V.
info@kur-in-hessen.de

Organisation:

Hessischer Heilbäderverband e.V.
info@kur-in-hessen.de

Beschreibung:

Der kleine Spaziergang beginnt mit einem romantisch überdachten Pfad und führt dann vorbei am ehemaligen Ehrenmal. Beim Rückweg bietet sich auf der rechten Seite ein wunderschöner Blick über den Sonnenhang! Nach Lust und Laune kann die Tour B oder C weitergelaufen werden.

Anforderungen aufgrund des Weges: gering

Kurzer Rundweg (1,7 km) ohne nennenswerten Höhenunterschied. Durchschnittlicher Energieverbrauch bei 75 kg Körpergewicht: ca. 100 kcal.

Anforderungen aufgrund des Klimas: mittel

Stimulierend auf überwiegend sonnigem Weg mit wenigen Möglichkeiten in den Schatten von Bäumen auszuweichen. Im Sommer gelegentlich Wärmebelastung.



QR-Code scannen und diese Seite offline speichern, mit Freunden teilen und mehr.

<https://s.et4.de/FZQBd>

Quelle: destination.one

ID: t_100283174

Zuletzt geändert am 19.09.2024, 12:38

Merkmale:

Informationen

Überwiegend sonnig



Bad Endbach - Wanderzeichen - © Heiko Rhode



Bad Endbach - Klima Gehen Routen - © Heiko Rhode

