

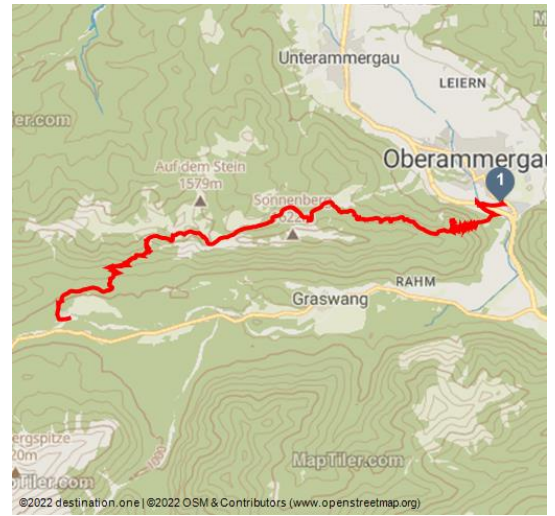


# Überschreitung - Kofel - Pürschling - Linderhof

Bergtour



Pürschling Blick Zugspitze - © Thorsten Unselde, Naturpark Ammergauer Alpen



## Tourdaten:

medium  
Schwierigkeit

15,5 km  
Distanz

6 h 10 min  
Dauer

909 m  
Höhenmeter  
(aufsteigend)

812 m  
Höhenmeter  
(absteigend)

1594 m  
Höchster Punkt

833 m  
Niedrigster Punkt

## Bewertungen:

★★★★☆ Panorama

★★☆☆☆ Kondition

## Adresse:

82487 Oberammergau

## Autor:

Naturpark Ranger

## Organisation:

Naturpark Ammergauer Alpen  
<https://www.ammergauer-alpen.de/>

## Empfohlene Jahreszeiten:

JAN	FEB	MRZ	APR	MAI	JUN
JUL	AUG	SEP	OKT	NOV	DEZ

## Beliebte und aussichtsreiche überwiegend einfach Bergwanderung

Tolle und einfache Bergwanderung mit Aussichtspunkte über das Ammertal, das Graswangtal und das Ammergebirge. Die kleine Kletterpassage zum Kofel kann auch ausgelassen werden. Einkehrmöglichkeit besteht am Pürschlinghaus.



QR-Code scannen und diese Seite offline speichern, mit Freunden teilen und mehr.

<https://s.et4.de/nrsDd>

## Merkmale:

### Informationen

Gipfel, Einkehrmöglichkeit

Quelle: destination.one

ID: t\_100283609

Zuletzt geändert am 14.05.2024, 00:44

### Startpunkt:

Oberammergau, Bushaltestelle Hexenstube

### Zielpunkt:

Schloss Linderhof Bushaltestelle

### Wegbeschreibung:

Die Route beginnt in Oberammergau und führt zunächst über zahlreiche Serpentinien zum Gipfel des Kofels, der mit 1342 Metern Höhe eine grandiose Aussicht auf die umliegende Landschaft bietet, für die letzten paar Höhenmeter müssen an einem Drahtseil etwas die Hände und Füße eingesetzt werden (die kleine Kletterpartie kann aber auch ausgelassen werden). Oben angekommen, kann man eine Pause einlegen und den Blick auf die Ammergauer Alpen und die Moore des Ammertal genießen.

Anschließend führt schmaler einfacher Wanderweg weiter über den Königssteig hinüber zur Kolbenalm. Von dort aus geht es weiter durch dichte Wälder und zum Schluss über Wiesen hinauf zum Pürschling, der mit 1563 Metern der höchste Punkt der Wanderung ist. Auch hier bietet sich eine atemberaubende Aussicht auf die umliegenden Berge und Täler.

Von hier aus läuft man durch steile Wiesen bevor ein malerischer Abstieg ins Graswangtal zum Königsschloss Linderhof.

### Ausrüstung:

Willkommen in der **Naturpark Teststüb**! Bei uns kannst Du Wanderstöcke, Tagesrucksäcke, Kinderkraxen und Grödeln namhafter Hersteller ausgiebig testen, bevor Du Dich für einen Kauf entscheidest. Lass Dich von unserem Team beraten, um das bestmögliche Outdoor-Abenteuer zu erleben.

Unsere **Naturpark Teststüb** findest Du in den Touristinformationen **Bad Bayersoien** und **Bad Kohlgrub** und im **Drahtesel Verleih Lukas Spindler** in Oberammergau.

Mehr Informationen: [www.ammergauer-alpen.de/teststueb](http://www.ammergauer-alpen.de/teststueb)

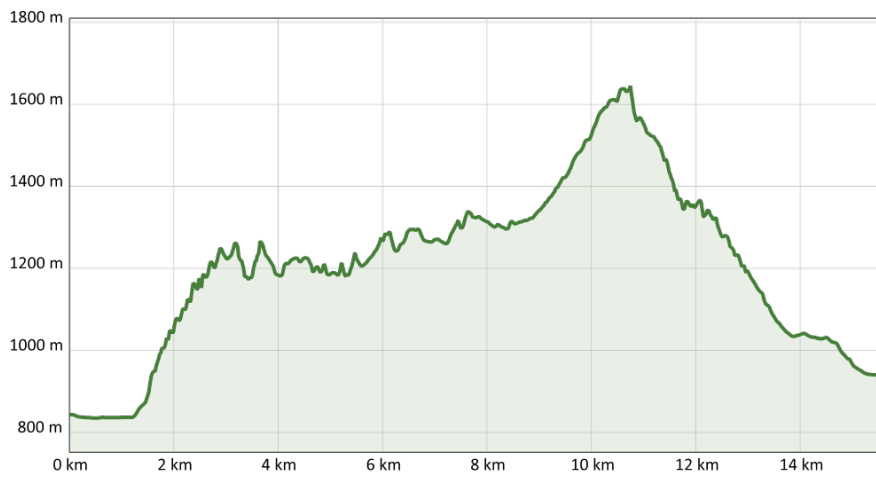
### Öffentliche Verkehrsmittel:

Bushaltestelle: Hexenstube


9606 Garmisch-Partenkirchen - Oberammergau - Wieskirche - Füssen

Die Tour beginnt in der Nähe der Haltestation.


Gäste der Ammergauer Alpen Region fahren mit der elektronischen Gästekarte bzw. der KönigsCard kostenlos mit Bus & Bahn.



Mountainbiketour - Pürschling - © Thorsten Unsel, www.farwerk.net



Pürschling Blick ins Graswangtal - © Thorsten Unsel, Ammergauer Alpen GmbH



Blick vom Kofel im frühen Frühling - © Florian Leischer, Ammergauer Alpen GmbH



