



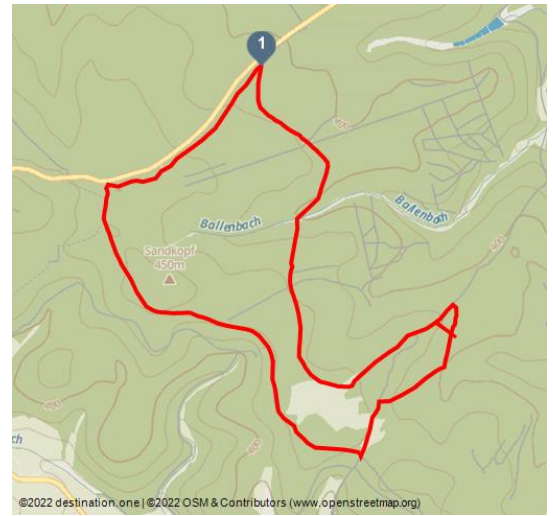
# Grenzsteinpfad Naumburg Hessen

Themenweg

Wanderung



Grenzsteinpfad mit Stein 8 - © TAG Naturpark Habichtswald e.V., Claudia Thöne



## Tourdaten:

medium  
Schwierigkeit

7,8 km  
Distanz

3 h  
Dauer

100 m  
Höhenmeter  
(aufsteigend)

100 m  
Höhenmeter  
(absteigend)

466 m  
Höchster Punkt

402 m  
Niedrigster Punkt

## Bewertungen:

★★★★☆ Panorama

★★★★☆ Kondition

## Adresse:

34311 Naumburg

## Autor:

Naturpark Habichtswald

## Organisation:

Regionalmanagement Nordhessen GmbH  
<https://www.grimmheimat.de/>  
[urlaub@grimmheimat.de](mailto:urlaub@grimmheimat.de)

## Empfohlene Jahreszeiten:

JAN	FEB	MRZ	APR	MAI	JUN
JUL	AUG	SEP	OKT	NOV	DEZ

## Ein besonderer Wanderweg auf historischem Terrain

Beginnend am Wanderparkplatz führt der Weg sanft bergauf durch Buchenwald und einzelne Nadelwaldpartien bis zum Bubenkreuz, dem wohl ältesten Grenzstein. Er ist nur einseitig bearbeitet und steht auf der Höhe (boben=oben) des Passes zwischen Naumburg und Netze.

Insgesamt können 20 Steine erwandert werden, unterbrochen von sog. Läufersteinen, die in schlichter Form den Grenzverlauf markieren.

Bis zum Zweierherrenstein folgt der Weg dem Diemelwanderweg und dem N5 durch abwechslungsreichen Wald, immer begleitet von eindrucksvollen Grenzsteinen am Wegesrand.



QR-Code scannen und diese Seite offline speichern, mit Freunden teilen und mehr.

<https://s.et4.de/kKSSd>

Quelle: destination.one

ID: t\_100283699

Zuletzt geändert am 05.06.2024, 10:17

Nach einer Pause am Zweiherrenstein führt der Weg weiter bis zur Fünfbrüderbuche, einem eindrucksvollen Naturdenkmal. Auch hier kann eine Rast eingelegt werden.

In der Tourist-Info Naumburg ist ein Flyer zum Grenzsteinpfad erhältlich.

### Merkmale:

#### Informationen

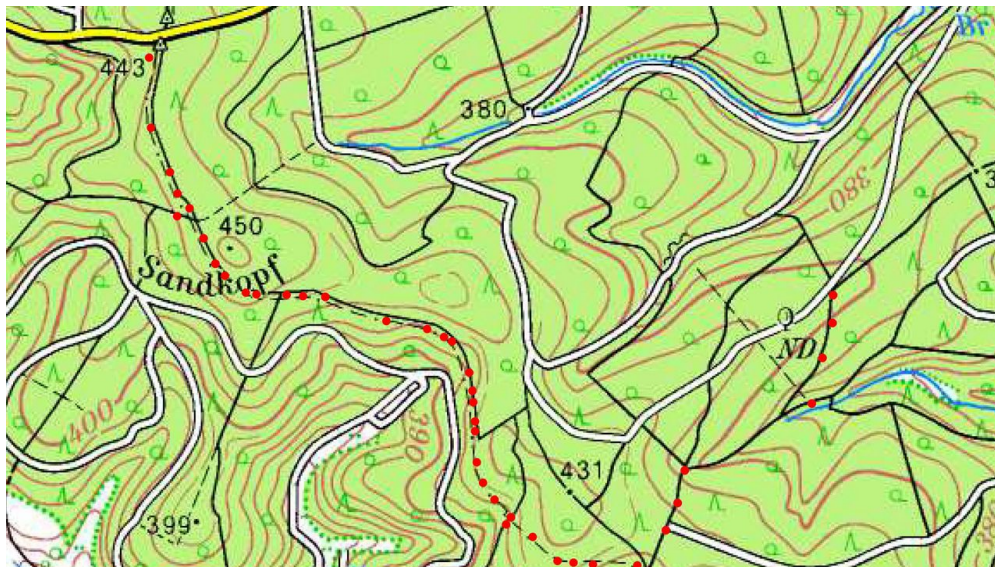
Rundweg

### Startpunkt:


Wanderparkplatz an der L 3215 zwischen Naumburg und Netze

### Wegekennzeichen:

Schwarzes LOGO auf gelbem Grund.



Grenzsteinpfad mit Punkten an Steinstandorten - © Magistrat Stadt Naumburg / Hessen, Kunold



Naumburg Fünfbrüderbuche - © TAG Naturpark Habischtswald e.V., Claudia Thöne



Naumburg Grenzsteinpfad Replik - © Magistrat Stadt Naumburg / Hessen, Claudia Thöne



Naumburg Grenzsteinpfad Stein 20 - © Magistrat Stadt Naumburg, Claudia Thöne

