

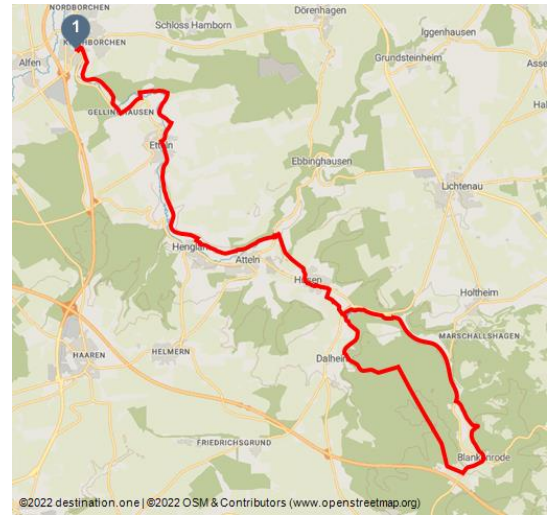


# STADTRADEL-Auftakttour mit dem Rad-Treff Borchten - ambitioniert

regionale Radtour




Borchten-Mallinckrodt-Hof-Teutoburger-Wald-Tourismus-T-Evers-138.jpg - © Teutoburger Wald Tourismus / T. Evers, Tanja Evers




## Tourdaten:


  
schwer  
Schwierigkeit

  
51,9 km  
Distanz

  
3 h 56 min  
Dauer

  
694 m  
Höhenmeter  
(aufsteigend)

  
691 m  
Höhenmeter  
(absteigend)

  
421 m  
Höchster Punkt

  
135 m  
Niedrigster Punkt

## Bewertungen:

★★★★☆ Kondition

## Adresse:

33178 Borchten

## Autor:

lokaler Redakteur

**Sonntag, 14. Mai 2023, 10:00 Uhr**

### Auftakt für das Stadtradeln mit dem Rad-Treff Borchten

Nach dem offiziellen Startschuss für das Stadtradeln durch Bürgermeister Uwe Gockel bietet der Rad-Treff Borchten 2 geführte Touren in das Paderborner Umland an. Auf beiden Touren gibt unterwegs eine kleine Stärkungspause mit Kaltgetränken und Kuchen.

Diese Tour ist eher für Ambitionierte gedacht und geht in das schöne Altenautal. Die Rundtour ist ca. 52,5 Kilometer lang. Auf der Hälfte der Strecke gibt eine kleine Stärkung. Diese ist auch notwendig, da Tour rund 400 Höhenmeter zu bieten hat.

Weitere Informationen gibt es unter [www.borchten.de](http://www.borchten.de) oder [www.rad-treff-borchten.de](http://www.rad-treff-borchten.de)



QR-Code scannen und diese Seite offline speichern, mit Freunden teilen und mehr.

<https://s.et4.de/sqQFd>

Quelle: destination.one

ID: t\_100283833

Zuletzt geändert am 09.05.2023, 07:48

Auskünfte erhalten Sie auch jederzeit bei Thomas Finke unter [thomas.finke@borchen.de](mailto:thomas.finke@borchen.de) oder 05251/3888-158. **Anmeldeschluss ist der 12.05.2022 um 14 Uhr.**

Hinweis: Bei strömendem Regen fallen die Radtouren aus!

### Merkmale:

#### Informationen

Fahrradtauglich, Rundweg

### Startpunkt:

Rathaus Borchen, Unter der Burg 1, 33178 Borchen

### Zielpunkt:

Rathaus Borchen, Unter der Burg 1, 33178 Borchen





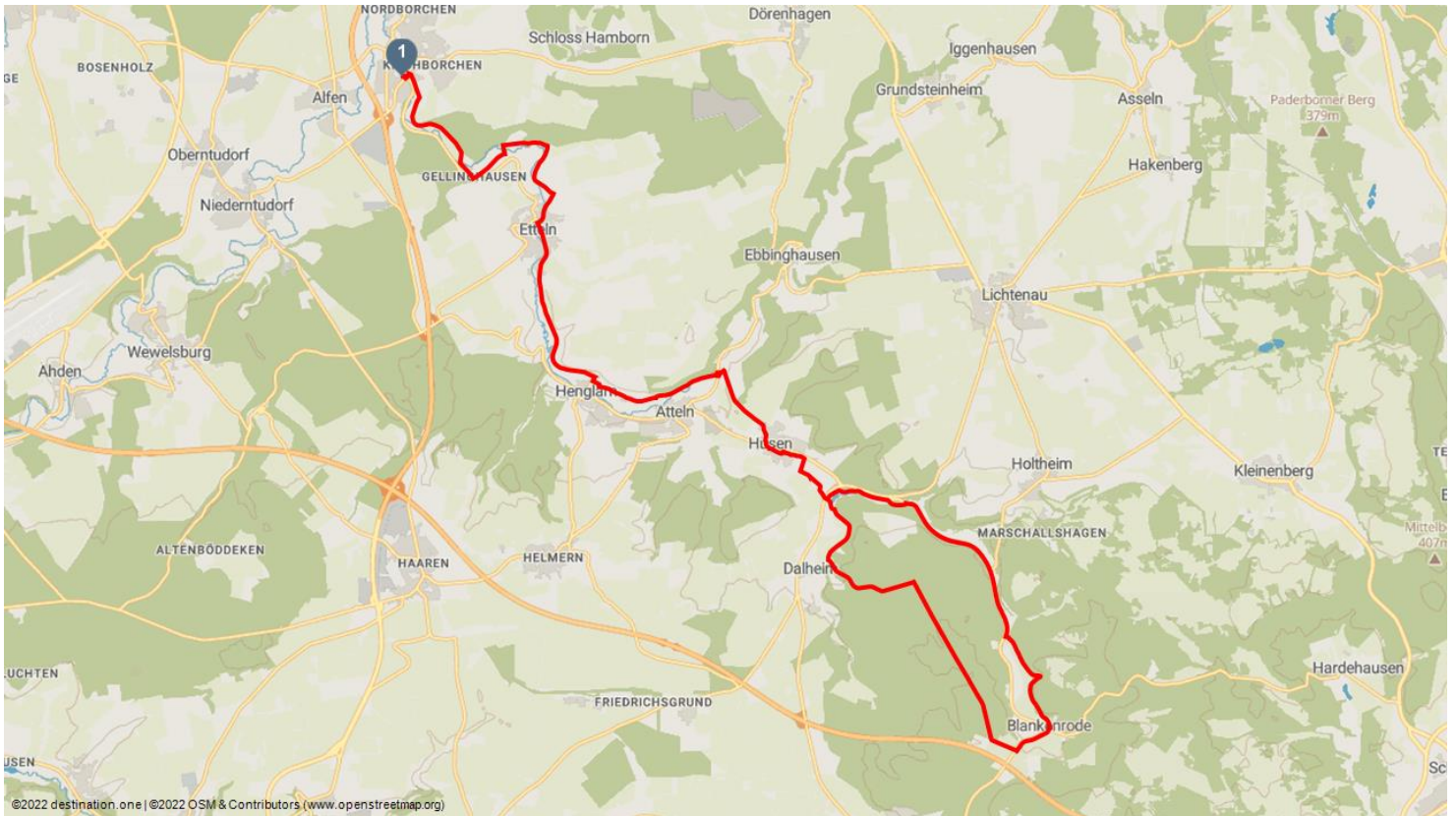
Borchen-Mallinckrothof-Teutoburger-Wald-Tourismus-T-Evers-141.jpg - © Teutoburger Wald Tourismus / T. Evers, Tanja Evers



Borchen-Mallinckrothof-Teutoburger-Wald-Tourismus-T-Evers-145.jpg - © Teutoburger Wald Tourismus / T. Evers, Tanja Evers



Borchen-Mallinckrothof-Teutoburger-Wald-Tourismus-T-Evers-133.jpg - © TANJAEVERS.DE, TANJA EVERS



©2022 destination.one | ©2022 OSM & Contributors (www.openstreetmap.org)