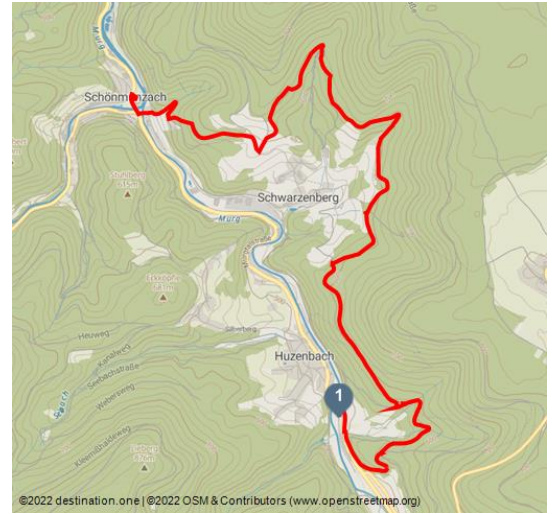





Wanderhimmel Opening 2023 Mitteltal "Genuss und Freude pur auf unserer Wandertour"

Wandern




Tourdaten:


medium
Schwierigkeit



9,8 km
Distanz


3 h 5 min
Dauer


302 m
Höhenmeter
(aufsteigend)


322 m
Höhenmeter
(absteigend)


660 m
Höchster Punkt


458 m
Niedrigster Punkt



Bewertungen:

★★☆☆☆ Kondition

Adresse:

72270 Baiersbronn

Autor:

Karin Bosch

Organisation:

Nationalparkregion Schwarzwald -
Baiersbronn / Murgtal
<https://www.baiersbronn.de/>

Startpunkt:

9:00 Uhr Bahnhof Huzenbach oder 9:00 Uhr Lamm Mitteltal und 9:10 Uhr
Bahnhof Baiersbronn (wird noch geklärt)

Zielpunkt:

ca. 13:00 Uhr Kurhaus Schönmünzach

Wegbeschreibung:

Abfolge der Standortnamen: Bahnhof Huzenbach - Schlösleswaldhütte -
Füllenbach - Hardt Mäderbuckel - Mäderunterstand - Roter Rain - Eichäcker -
Panoramahütte - Tierhalde - Walsiedlung - Schönmünzach Kurhaus

Ausrüstung:



QR-Code scannen und diese Seite offline
speichern, mit Freunden teilen und mehr.

<https://s.et4.de/d3RNd>

nicht für Kinderwagen geeignet

Quelle: destination.one

ID: t_100284114

Zuletzt geändert am 24.01.2024, 20:09

Weitere Infos / Links:

Dorfgemeinschaft Mitteltal

Kontaktdaten Wanderführerinnen:

Biggi Fritz 07449/9136688

Elli Doll 07442/6510

Margit Elsner 07442/6041824 Mobil:015159885883

