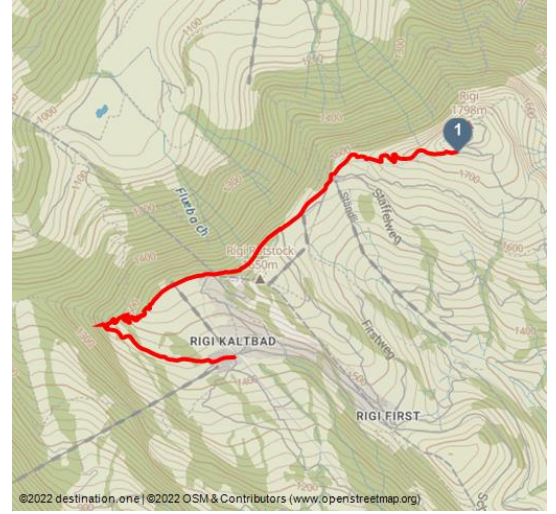







## Rigi Lake View Walk



Rigi Kulm Gipfel - © RIGI BAHNEN AG



### Tourdaten:

 leicht Schwierigkeit	 4 km Distanz	 1 h 10 min Dauer	 1 m Höhenmeter (aufsteigend)
 314 m Höhenmeter (absteigend)	 1749 m Höchster Punkt	 1435 m Niedrigster Punkt	

### Empfohlene Jahreszeiten:

JAN	FEB	MRZ	APR	MAI	JUN
JUL	AUG	SEP	OKT	NOV	DEZ

**Rigi Kulm - Rigi Staffel - Staffelhöhe - Känzeli - Rigi Kaltbad**  
 Entdecken Sie jetzt die Rigi, das Tor zu den Alpen. Diese Route ist bei Wanderer aller Altersklassen sehr beliebt. Sie marschieren stetig bergab und legen dabei gut 300 Höhenmeter zurück.

Diese mühelose Höhenwanderung bietet Ihnen prachtvolle Aussichten über das Schweizer Mittelland bis hin zum Schwarzwald und den Vogesen. Lassen Sie sich von spektakulären Tiefblicken auf den Vierwaldstätter- und Zugersee verzaubern. Es erwartet Sie ein Hochgenuss bei minimaler Anstrengung, denn der Weg führt stetig talwärts. Auch der Panoramablick vom Aussichtspunkt Känzeli ist einfach fantastisch. Bereits Königin Victoria von England war im Jahr 1868 dort und lobte die majestätische Rundschau.

## Rigi Lake View Walk

[schweizmobil.ch](http://schweizmobil.ch)

# 571

### Bewertungen:

★★★★★ Panorama

### Adresse:

6410 Goldau

### Autor:

Gäste-Service Rigi

### Organisation:

Schwyzer Wanderwege  
<http://www.schwyzer-wanderwege.ch/>

## Hinweise

Den aktuellen Betriebszustand der Bahnen und Wanderwege finden Sie hier.

Damit sich auch zukünftige Generationen an der Königin der Berge erfreuen können, bitten wir Sie, Ihren Abfall an den Stationen der Rigi Bahnen zu entsorgen. Danke.



QR-Code scannen und diese Seite offline speichern, mit Freunden teilen und mehr.

<https://s.et4.de/6ZjXf>

## Merkmale:

### Informationen

Familienfreundlich, Einkehrmöglichkeit

## Startpunkt:

Rigi Kulm

## Zielpunkt:

Rigi Kaltbad

## Wegbeschreibung:

Rigi Kulm (1748 m) – Rigi Staffel (1604 m) – Staffelhöhe (1565 m) – Känzeli (1464 m) – Rigi Kaltbad (1436 m)

## Ausrüstung:

Festes Schuhwerk und dem Wetter angepasste Kleidung empfohlen.

## Tipp des Autors:

Ich bin von der atemberaubenden Aussicht beim Rigi Känzeli mehr als nur fasziniert. Hier laden auch eine Grillstelle und diverse Sitzgelegenheiten zu einer Zünipause ein.

## Anfahrt:

Ausfahrt A4 Richtung Küsnacht, Vitznau oder Ausfahrt A4 Goldau nehmen.

## Parken:

An den Stationen der Rigi Bahnen in Vitznau und Goldau A4 stehen Ihnen gebührenpflichtige Parkplätze zur Verfügung.

Wir empfehlen jedoch ÖV statt Auto: Zurücklehnen, Geniessen und erst noch etwas Gutes für die Umwelt tun.

## Öffentliche Verkehrsmittel:

Die Station Rigi Kulm erreichen Sie mit der Zahnradbahn ab Vitznau oder Goldau.

Das **Wanderticket** für diese Wanderung beinhaltet folgende Bahnfahrten:

- von Vitznau / Weggis nach Rigi Kulm mit der Zahnradbahn oder Luftseilbahn
- von Rigi Kaltbad nach Vitznau / Weggis mit der Zahnradbahn oder Luftseilbahn

Die Fahrpläne der Rigi Bahnen finden Sie hier.

