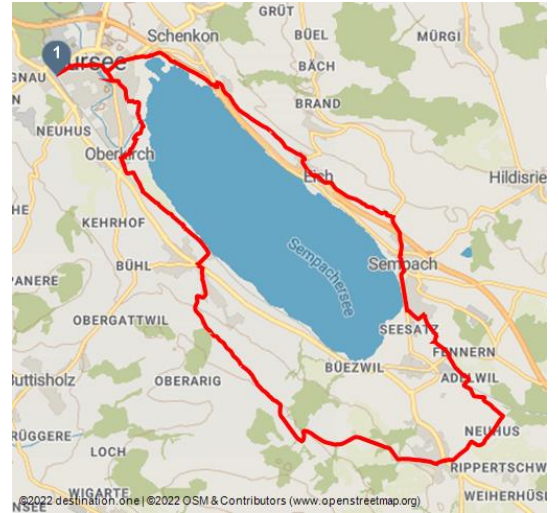











Grandprix: Rund um den Sempachersee



Christian Perret, Region Luzern-Vierwaldstättersee



Tourdaten:

 medium Schwierigkeit	 31,6 km Distanz	 2 h 20 min Dauer	 350 m Höhenmeter (aufsteigend)
 350 m Höhenmeter (absteigend)	 724 m Höchster Punkt	 498 m Niedrigster Punkt	



Bewertungen:

- ★★★★★ Panorama
- ★★☆☆☆ Kondition

Adresse:

6210 Sursee

Autor:

Peter Regli

Organisation:

Sempachersee Tourismus
<https://www.sempachersee-tourismus.ch/de/>

Empfohlene Jahreszeiten:

JAN	FEB	MRZ	APR	MAI	JUN
JUL	AUG	SEP	OKT	NOV	DEZ

Die idyllische Veloroute führt einmal rund um den Sempachersee. Malerische Altstädte, ruhige Uferwege und ein atemberaubendes Alpenpanorama sind die Highlights dieser Tour.

Im Herzen der Zentralschweiz liegt der Sempachersee, eingebettet zwischen sanften Hügelzügen und mit direktem Blick auf die mächtige Alpenkette. Die Veloroute führt einmal um den See, dem Ufer entlang, über Felder, vorbei an Wäldern und durch malerische Mittelalterstädte.

Die beiden Städte Sempach und Sursee haben eines gemeinsam: sie verfügen im Zentrum über eine wunderschöne Altstadt, die auch heute noch dem mittelalterlichen Grundriss folgt und auf eine bewegte Geschichte zurückblickt. Beide Stadtgemeinden tragen dem alten Stadtbild Sorge und planen und bauen sorgfältig und restaurieren rücksichtsvoll. Die gekonnte



QR-Code scannen und diese Seite offline speichern, mit Freunden teilen und mehr.

https://s.et4.de/b9b_d

Kombination von Modernem mit Historischem ist ein Schmaus für die Augen und wurde mit dem Wakkerpreis ausgezeichnet.

Ein besonderes Highlight der Tour ist die phänomenale Aussicht. An klaren Tagen scheinen die Felswände zum Greifen nahe und es offenbart sich ein unglaubliches Panorama, das von den Glarner Alpen über die Zentralschweizer Gipfel bis zum Berner Oberland reicht.

Merkmale:

Informationen

Familienfreundlich, Kulturell interessant, Einkehrmöglichkeit, Rundweg

Startpunkt:

Bahnhof Sursee

Zielpunkt:

Bahnhof Sursee

Wegbeschreibung:

Die Strecke kann in der aufgeführten Reihenfolge oder in entgegengesetzter Richtung befahren werden.

Bahnhof Sursee, Altstadt Sursee, vorbei am Spital, Seehüsere, über den Surenausfluss Oberkirch, vorbei am Lindenhof, Oberkirch, Seeweg entlang SBB-Strecke, Unterführung auf Höhe SPZ-Sportplatz, durch das Caribbean Village und vorbei am Bahnhof Nottwil, hinauf ins Dorf, über die Hauptstrasse, weiter Richtung Nottwil Oberdorf, Nottelerwald, Unterhupträchtigen, Hupträchtigen, Mittel- und Oberhupträchtigen, vorbei an den Höfen Schwendi und Lindenholz, hinunter nach Neuenkirch, quer durch das Dorf und vorbei an der Kirche, Sellenboden, Neuhus, über die Bahnstrecke, Adelwil, Altstadt Sempach, Kirchbühl, Neuhof, Eich, entlang des Römerweges, in Schenkön unter der Autobahn hindurch auf den Seeweg, bei der Badi Sursee hinauf auf die Umfahrungsstrasse, Altstadt Sursee, Bahnhof Sursee.

Sicherheitshinweise:

Abzweigung nicht verpassen: Von Sursee und Oberkirch herkommend führt die Veloroute der Bahnstrecke entlang, die sich auf der rechten Seite des Radweges befindet. Auf der Höhe der Sportanlage beim Schweizer Paraplegikerzentrum SPZ in Nottwil führt die Route schliesslich unter der Bahnstrecke hindurch und folgt auf der anderen Seite weiter der Eisenbahn. Die Route führt durch das Carribbean Village hindurch, hinauf ins Dorf, vorbei an der Kirche, dem Notteler Wald und schliesslich entlang der Hangflanke weiter in Richtung Neuenkirch.

Ausrüstung:

Wegzehrung nach Bedarf und eine Regenjacke für unerwartete Wetterumschwünge.

Tipp des Autors:

Im Kirchbühl oberhalb von Sempach liegt die denkmalgeschützte Kirche St. Martin in friedvoller Landschaft und mit grossartigem Ausblick.

Anfahrt:

Mit dem Auto verlassen Sie die Autobahn beim Anschluss Sursee. Parkmöglichkeiten finden Sie beim Bahnhof auf den P+R Parkplätzen.

Parken:

Parkmöglichkeiten finden Sie beim Bahnhof auf den P+R Parkplätzen. Oder im grossen Einkaufszentrum gleich neben dem Bahnhof.

Öffentliche Verkehrsmittel:

Anreise mit dem Zug nach Sursee. Die Tour kann beim Bahnhof gestartet werden. Die Tour kann aber auch an jedem beliebigen Punkt gestartet und beendet werden.

