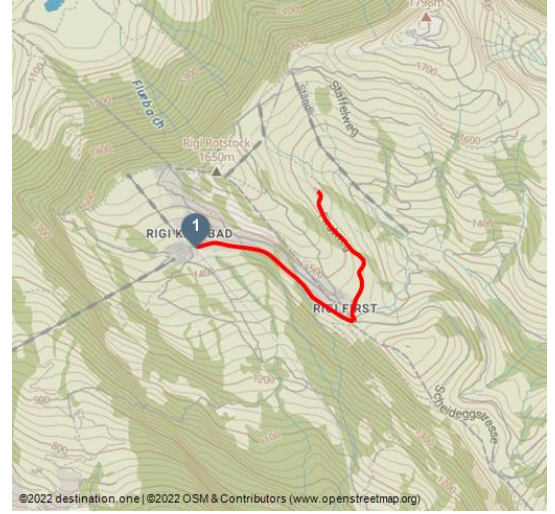











Sentier de promenade Rigi - First



Marc Boesch Photography, RIGI BAHNEN AG



Les dates du tour:

 Facile Difficulté	 2,1 km Distance	 0 h 30 min Durée	 56 m Altitude
 22 m Höhenmeter absteigend	 1493 m Le plus haut point	 1437 m Point le plus bas	



Saisons recommandées:

JAN	FEB	MRZ	APR	MAI	JUN
JUL	AUG	SEP	OKT	NOV	DEZ

Rigi Kaltbad - First - Station Wölfertschen First
Cette randonnée facile offre les plaisirs de la nature et la détente en paquet double.

Vous êtes un marcheur jouisseur ? Alors vous ne devriez en aucun cas manquer cette excursion. Le large chemin de randonnée longe le tracé de l'ancien chemin de fer Rigi-Scheidegg. À partir de Bärenstube First, il traverse une forêt de montagne clairsemée avec vue sur les deux Mythen, qui trônent majestueusement au-dessus de la vallée de Schwytz.

Point de départ:

Commentaires:

- ★★★★★ Panorama
- ☆☆☆☆☆ Kondition

Adresse:

6356 Rigi Kaltbad

Auteur:

Gäste-Service Rigi / Schwyzer Wanderwege

Organisation:

Gäste-Service Rigi
<http://www.rigi.ch/>

Rigi Kaltbad

Point d'arrivée:

Station Wölfertschen First



Scannez le code QR et enregistrez cette page hors ligne, partagez avec des amis et plus encore.

<https://s.et4.de/mZMff>

Instructions:

Rigi Kaltbad (1436 m) - First (1453 m) - Station Wölfertschen First (1479 m)

Sécurité:

Veillez toujours suivre les sentiers de randonnée hivernale balisés.

Équipement:

Bon équipement d'hiver: chaussures de randonnée avec un bon profil, imperméable, boisson, nourriture, éventuellement des bâtons de marche.

Astuce de l'auteur:

Sur le premier tronçon, une fantastique vue plongeante sur le lac des Quatre-Cantons et sur les Alpes enneigées à l'horizon sud vous impressionnera.

Approche:

Depuis l'A4 sortie Küssnacht am Rigi direction Weggis - Vitznau

Depuis l'A4 sortie Brunnen direction Vitznau - Weggis

Parc:

Des places de parc payantes sont à votre disposition aux gares inférieures des chemins de fer du Rigi à Vitznau et Goldau A4.

Plus d'infos sur l'accès et le stationnement.

Nous vous suggérons toutefois d'utiliser les transports publics plutôt que la voiture: détendez-vous, profitez et faites en plus quelque chose de bon pour l'environnement.

Transports en commun:

Rigi Kaltbad, le point de départ de la randonnée, est facilement accessible via Vitznau avec le train à crémaillère.

Cliquez ici pour l'horaire

Informations complémentaires / liens:

Le tour se passe dans les zones protégées suivantes: Lac des Quatre-Cantons avec forêt centrale, Bürgenstock, Rigi (IFP).

More information: www.luzern.com | shop.luzern.com

Les règles suivantes s'appliquent dans ces zones protégées: Veuillez tenir compte des consignes locales concernant la protection de la nature.

