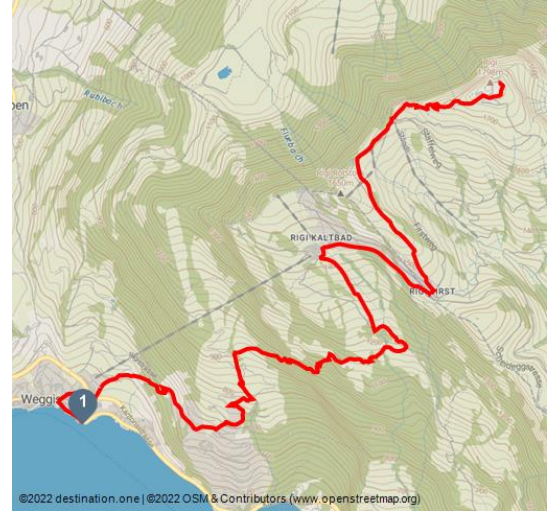





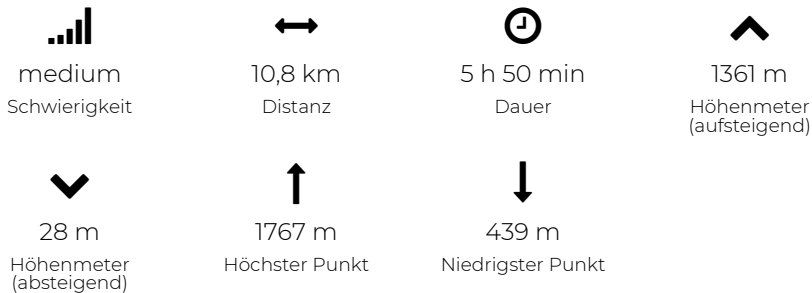
Rigi - Mark Twain Weg



Durch eine mystische Waldlichtung gehts zum Felsentor - © Wanderblondies, RIGI BAHNEN AG



Tourdaten:



Empfohlene Jahreszeiten:

JAN	FEB	MRZ	APR	MAI	JUN
JUL	AUG	SEP	OKT	NOV	DEZ

Weggis - Felsentor - Rigi Kaltbad - Rigi Staffel - Rigi Kulm

Auf den Spuren von Mark Twain. Die aussichtsreiche Bergwanderung bietet alles für einen schönen Wandertag. Nach dem Aufstieg mit gut 1'350 Höhenmeter werden Sie mit fantastischen Aussichten für die Wanderstrapazen belohnt.

Bevor die Fahrgäste ab 1871 die Königin der Berge bequem mit der ersten Bergbahn Europas erreichen konnten, benutzten sie diesen traditionellen Wanderweg ab Weggis. So auch der Schriftsteller und Weltenbummler Mark Twain. In seinem Buch "A Trip to Mt. Rigi" beschreibt er seinen Aufstieg, für den er damals drei Tage benötigte. Auf dem abschnittsweise steilen Weg laden 8 Infotafeln zum Verschnaufen ein. Die Schilder entführen Sie in die Welt des humorigen und geistreichen Autors, der die Rigi magisch umschreibt. Besonders romantisch, fast mystisch ist die Passage beim Felsentor, wo sich

Bewertungen:

- ★★★★★ Panorama
- ★★★☆☆ Kondition

Adresse:

6353 Weggis

Autor:

Gäste-Service Rigi / Schwyzer Wanderwege

Organisation:

Schwyzer Wanderwege
<http://www.schwyzer-wanderwege.ch/>

massive Felspfeiler im lichten Bergwald türmen. Ab Rigi Kaltbad führt die Wanderung auf gewundenen Wegen bis zum Gipfel auf 1'800 m ü. M.



QR-Code scannen und diese Seite offline speichern, mit Freunden teilen und mehr.

<https://s.et4.de/0XQcf>

Hinweise

Den aktuellen Betriebszustand der Bahnen und Wanderwege finden Sie hier.

Damit auch zukünftige Generationen sich an der Königin der Berge erfreuen können, bitten wir sie Ihren Abfall an den Stationen der Rigi Bahnen zu entsorgen. Danke.

Merkmale:

Informationen

Kulturell interessant, Einkehrmöglichkeit

Startpunkt:

Weggis

Zielpunkt:

Rigi Kulm

Wegbeschreibung:

Weggis (435 m) – Felsentor (1120 m) – Rigi Kaltbad (1436 m) – Rigi Staffel (1604 m) – Rigi Kulm (1797 m)

Ausrüstung:

Wanderschuhe mit gutem Profil oder Trekkingschuhe, Regenjacke, Getränk, Verpflegung, eventuell Stöcke.

Tipp des Autors:

Mein persönlicher Lieblingsplatz zum Verweilen liegt beim Felsentor, wo ich die mystische Stimmung auf mich wirken lasse und Kraft für den weiteren Weg sammle. Der perfekte Ort zum Einfach-sein.

Anfahrt:

Von Küsnacht Richtung Weggis Dorf

Von Schwyz Richtung Brunnen - Gersau - Weggis Dorf

Wir empfehlen jedoch ÖV statt Auto: Zurücklehnen, Geniessen und erst noch etwas Gutes für die Umwelt tun.

Parken:

Im Dorf Weggis stehen Ihnen gebührenpflichtige Parkplätze zur Verfügung.

Weiter Infos zur Anfahrt und Parking

Öffentliche Verkehrsmittel:

Die Anreise gestaltet sich bequem mit Bus oder Schiff ab Küssnacht oder Brunnen.

Hier gehts zum Fahrplan

Weitere Infos / Links:

Auf den Spuren von Mark Twain

