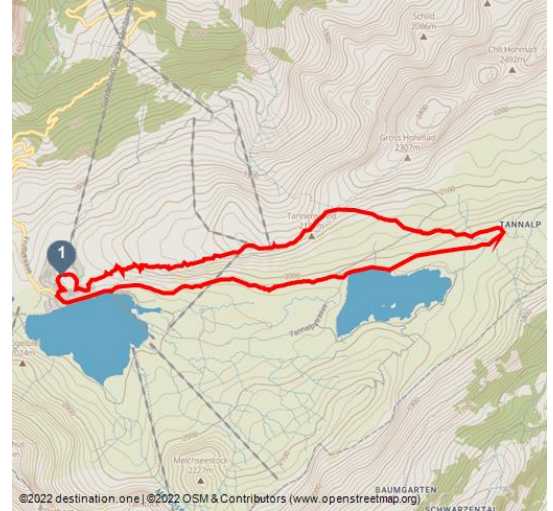




Bonistock Trail, Melchsee-Frutt




Schneeschuhtour Bonistock - © Obwalden Tourismus, Obwalden Tourismus, Tobias Walter




Tourdaten:


 medium
 Schwierigkeit



 9 km
 Distanz


 3 h 27 min
 Dauer


 272 m
 Höhenmeter
 (aufsteigend)


 272 m
 Höhenmeter
 (absteigend)


 2166 m
 Höchster Punkt


 1894 m
 Niedrigster Punkt

OBWALDEN

der Geheimtipp

Bewertungen:

★★★★☆ Panorama

★★☆☆☆ Kondition

Empfohlene Jahreszeiten:

JAN	FEB	MRZ	APR	MAI	JUN
JUL	AUG	SEP	OKT	NOV	DEZ

Im Zentrum dieses Schneeschuhtails steht der eindrückliche Bonistockfelsen, der einen imposanten Ausblick bietet.

Nach wenigen Metern auf dem Winterwanderweg geht es hinter dem Hotel frutt Lodge & Spa los. Schnallen Sie sich Ihre Schneeschuhe an und nehmen Sie den Aufstieg zum Bonistock in Angriff. Der Weg führt Sie stetig aufwärts entlang dem Bergkamm und bietet Ihnen eine tolle Aussicht auf das Hochplateau Melchsee-Frutt.

Beschwingt von den vielen Naturschönheiten gelangen Sie zum höchsten Punkt der Tour. Geniessen Sie die unvergleichliche Rundumsicht. Ab hier geht's weiter vorbei an der Bergstation des Bonistock-Sessellifts bis zur Chringen. Die Passage über die Chringen ist je nach Schneeverwehung eine kleinere oder grössere Herausforderung. Den Übergang gut gemeistert,

Adresse:

6068 Melchsee-Frutt

Autor:

Obwalden Tourismus

Organisation:

Obwalden Tourismus

<https://www.obwalden-tourismus.ch/de/>



QR-Code scannen und diese Seite offline speichern, mit Freunden teilen und mehr.

https://s.et4.de/Hxb_d

nehmen Sie den gemütlichen Abstieg zur Tannalp in Angriff. Gönnen Sie sich eine Pause und lassen Sie die Stille auf sich wirken oder stärken Sie sich im Restaurant für den Rückweg.

Zurück geht's parallel zur Loipe entlang des Tannensees und weiter unterhalb des Bonifelsens bis zum Panoramalift. Steigen Sie ein – knapp 40 Meter über dem Melchsee ist der Blick über die Alpenperle noch beeindruckender. Lassen Sie den Tag auf dem kurzen Stück zurück zur Gondelbahn nochmals Revue passieren und nehmen Sie ganz viele Erlebnisse mit nach Hause.

Startpunkt:

Melchsee-Frutt, Bergstation

Zielpunkt:

Melchsee-Frutt, Bergstation

Anfahrt:

Von Luzern her im Tunnel auf die A8 Richtung Interlaken, Sarnen wechseln und dann auf der A8 weiter bis zur Ausfahrt, Sarnen Nord, Kerns. Bei der Ausfahrt die Linke Spur verwenden in Richtung Kerns.

Von Interlaken via Brünig auf der A8 bis zur Ausfahrt Sarnen Nord, Kerns. Bei der Ausfahrt rechts einspuren und abbiegen nach Kerns.

Folgen Sie dem Strassenverlauf durch die Dörfer Kerns, St. Niklaus und Melchtal bis zuhinterst ins Tal nach Stöckalp.

Öffentliche Verkehrsmittel:

Ab Luzern oder Interlaken mit dem Luzern-Interlaken-Express nach Sarnen, in Sarnen umsteigen auf das Postauto welches bis direkt zur Talstation Stöckalp fährt.

Weitere Infos / Links:

Aktuelle Informationen zur Schneelage finden Sie unter www.melchsee-frutt.ch

Wegweisung: Die Route ist mit Markierungspfosten signalisiert.

