










Rundweg Lungernersee



Blick über den Lungernersee - © Obwalden Tourismus, Obwalden Tourismus



Tourdaten:

 leicht Schwierigkeit	 9,8 km Distanz	 1 h 30 min Dauer	 76 m Höhenmeter (aufsteigend)
 76 m Höhenmeter (absteigend)	 757 m Höchster Punkt	 689 m Niedrigster Punkt	

Empfohlene Jahreszeiten:

JAN	FEB	MRZ	APR	MAI	JUN
JUL	AUG	SEP	OKT	NOV	DEZ

Walking Runde um den wunderschönen smaragdgrünen See.

Merkmale:

Informationen

Einkehrmöglichkeit, Rundweg

Startpunkt:

Bahnhof Lungern

OBWALDEN

der Geheimtipp

Bewertungen:

★★★★☆ Panorama

★★★☆☆ Kondition

Adresse:

6078 Lungern

Autor:

Obwalden Tourismus

Organisation:

Obwalden Tourismus

<https://www.obwalden-tourismus.ch/de/>



QR-Code scannen und diese Seite offline speichern, mit Freunden teilen und mehr.

<https://s.et4.de/BjWcf>

Zielpunkt:

Bahnhof Lungern

Wegbeschreibung:

Vom Bahnhof Lungern waldt man los zum smaragdgrünen See. Weiter gehts Richtung Obsee, vorbei am Strandbad und dem Camping zur Talstation der Lungern-Turren-Bahn. 200 Meter nach der Seilbahnstation kommt man am Wasserfall "Dundelsbach" vorbei. Ein kurzer Abstecher zu diesem einzigartigen Zwei-Stufen-Fall lohnt sich. Er trägt nationalen Schutzstatus.

Auf einem schönen Weg zwischen Waldrand und See geht es gemütlich weiter bis Bürglen. Nach einer Stärkung im Restaurant Kaiserstuhl führt die zweite Hälfte des Walks zurück nach Lungern, vorbei an schön gelegenen Feuerstellen und dem alten historischen Kirchturm.

Anfahrt:

Auf der A2 von Luzern her im Tunnel auf die A8 Richtung Interlaken, Sarnen wechseln und dem Strassenverlauf bis nach Lungern. Vor dem Umfahrungstunnel rechts einspuren auf die Hauptstrasse nach Lungern.

Von Interlaken via Brünig auf der A8 bis nach Lungern.

Öffentliche Verkehrsmittel:

Ab Luzern oder Interlaken mit dem Luzern-Interlaken-Express nach Lungern.

