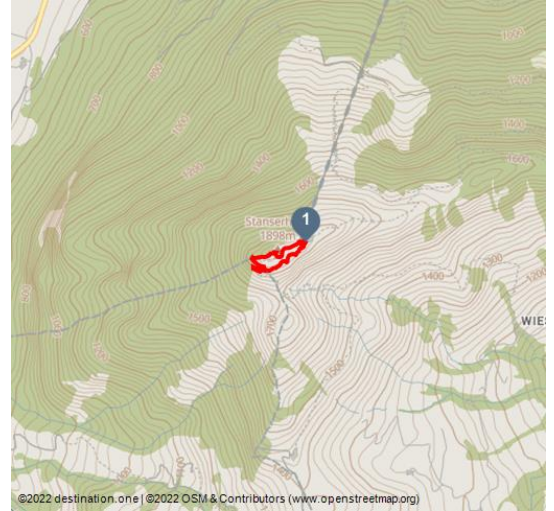











Stanserhorn Gipfelrundgang



Stanserhorn, Sonnenuntergang hinter dem Pilatus - © Nidwalden Tourismus



Tourdaten:

 leicht Schwierigkeit	 1,2 km Distanz	 0 h 30 min Dauer	 66 m Höhenmeter (aufsteigend)
 66 m Höhenmeter (absteigend)	 1895 m Höchster Punkt	 1831 m Niedrigster Punkt	


Empfohlene Jahreszeiten:

JAN	FEB	MRZ	APR	MAI	JUN
JUL	AUG	SEP	OKT	NOV	DEZ

Auf 1'900 Meter über Meer gibt es verschiedene Möglichkeiten zur Erholung und zum Faulenzen. Die Aussicht auf die Alpen geniessen, die zehn Seen bestaunen oder die faszinierende Fauna und Flora geniessen.

Nur dreissig Minuten Marschzeit ist einzurechnen für den Gipfelrundweg – doch das ist viel zu wenig, um beim «Adlerhorst» Richtung Brüning zu blicken, den Mönch links vom Eiger zu entdecken, den Murmeli zuzuschauen und die 22'000 Boviseinheiten zu spüren. Zum Ausflug auf das Stanserhorn gehört der Besuch im Drehrestaurant Rondorama oder auf der Sonnenterrasse.

Merkmale:



Bewertungen:

★★★★★ Panorama

Adresse:

6372 Ennetmoos

Autor:

Nidwalden Tourismus

Organisation:

Nidwalden Tourismus
<http://www.nidwalden.com/>

Informationen

Gipfel, Familienfreundlich, Rundweg

Startpunkt:

Bergstation Stanserhorn

Zielpunkt:

Bergstation Stanserhorn

Wegbeschreibung:

Nach der Cabrio-Fahrt auf dem Dach der oben-ohne-Luftseilbahn beginnt der Gipfelrundgang gleich neben der Sonnenterrasse. Zuerst horizontal bis zum ersten Aussichtspunkt Richtung Obwalden, Brünig und Berner Alpen. Herrlich dieser Blick bis zu Mönch, Eiger und Jungfrau – ja, die Reihenfolge der Berge ist von hier aus «vertauscht». Dann geht es über Stufen zum zweiten Aussichtspunkt, mit Sicht auch nach Luzern. Nochmal ein Aufstieg bis zum eigentlichen Gipfel auf 1897 m ü. M. Der Abstieg führt vorbei an den Murmeltier-Wohnungen und dem Startplatz der Deltasegler.

Ausrüstung:

Gutes Schuhwerk sowie dem Wetterentsprechende Kleidung ist empfohlen

Tipp des Autors:

Mit Abstand am meisten bestellt werden hier die Äplermagronen, hergestellt aus Zutaten aus der Region und dem Alpenraum - 18'000 Portionen werden pro Saison auf dem Stanserhorn genossen. Die Sonne geniessen kann man auf der Sonnenterrasse oder auf der grossen Gipfelwiese.

Anfahrt:

Auf der Autobahn A2 bis zur Ausfahrt Stans-Nord. Anschliessend der Beschilderung zum Parkplatz Gemeindeparkplatz Turmatt oder zum Bahnhofparking folgen.

Die Talstation der Stanserhorn-Bahn befindet sich im Zentrum an der Stansstaderstrasse 19. Von Luzern aus sind Sie in ca. 15 Minuten in Stans.

Parcken:

Das Parkplatzangebot ist beschränkt, alle Parkplätze sind kostenpflichtig.

Öffentliche Verkehrsmittel:

Mit dem Zug (Zentralbahn) ab Luzern nach Stans



QR-Code scannen und diese Seite offline speichern, mit Freunden teilen und mehr.

<https://s.et4.de/k8JHf>

