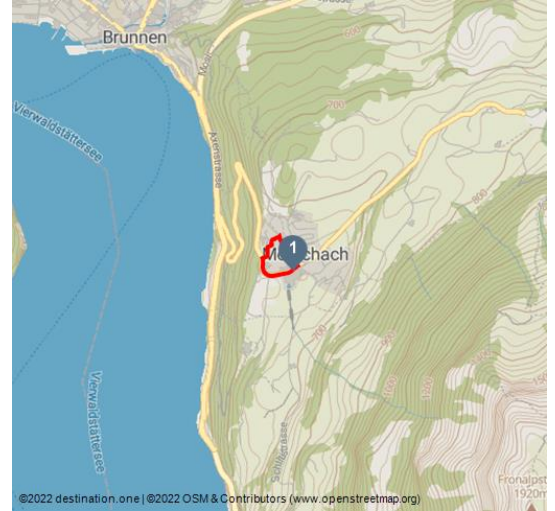










Wundernasenweg



Luftaufnahme Morschach - © Stoos-Muotatal Tourismus, Stoos-Muotatal Tourismus GmbH



Tourdaten:

 leicht Schwierigkeit	 0,8 km Distanz	 0 h 30 min Dauer	 20 m Höhenmeter (aufsteigend)
 20 m Höhenmeter (absteigend)	 657 m Höchster Punkt	 635 m Niedrigster Punkt	



Empfohlene Jahreszeiten:

JAN	FEB	MRZ	APR	MAI	JUN
JUL	AUG	SEP	OKT	NOV	DEZ

Auf dem kurzen Rundweg namens Wundernasenweg sind acht bebilderte und beschriftete Tafeln zu Morschach angebracht. Achtung: Broschüre nicht vergessen!

Auf den Tafeln ist die Vergangenheit und die Gegenwart der Gemeinde auf Bildern dargestellt. Bestimmt entdecken Sie viel Neues auf diesem Rundweg. Ein besonders toller Einstieg auch für Neuzuzüger und Gäste die von Morschach mehr erfahren möchten. Begeben Sie sich auf den Wundernasenweg und finden sie an acht Stationen überraschende Antworten auf spannende Fragen wie:

Wie lang ist der Weg der Schweiz?

Warum fühlen sich in Morschach alle Feriengäste rundum wohl?

Bewertungen:

★★★★★ Panorama

Adresse:

6443 Morschach

Autor:

Stoos-Muotatal Tourismus GmbH / Schwyzer Wanderwege

Organisation:

Stoos-Muotatal Tourismus GmbH
<https://stoos-muotatal.ch/>

Alles immer katholisch?

Die Tour ist für Kinder und Erwachsene geeignet und über das ganze Jahr begehbar.



QR-Code scannen und diese Seite offline speichern, mit Freunden teilen und mehr.

<https://s.et4.de/mvxdf>

Merkmale:

Informationen

Kinderwagentauglich, Familienfreundlich, Kulturell interessant, Einkehrmöglichkeit, Rundweg

Startpunkt:

Infopavillon Morschach

Zielpunkt:

Infopavillon Morschach

Wegbeschreibung:

Infopavillon Morschach - Apart Holidays - Landal Ferienhäuser - Infopavillon Morschach

Sicherheitshinweise:

Bitte folgen Sie der Beschilderung auf dem Weg.

Ausrüstung:

Dem wetter entsprechende Kleidung, Trinkflasche und gute Schuhe.

Tipp des Autors:

Aussichtspunkt beim Wasiwald

Anfahrt:

Von Basel-Luzern her kommend:

Fahren Sie bei Luzern auf die A14 in Richtung Zug. Nach 20 km erreichen Sie das Autobahndreieck Rütihof. Dort fahren Sie auf die Autobahn A4 in Richtung Schwyz. Bei Brunnen endet die Autobahn in eine zweispurige Autostrasse. Bleiben Sie auf dieser Route in Richtung Gotthard / Morschach. Nach dem 1.1 km langen Mosi-Tunnel geht es nach 500 m links ab der Autostrasse in Richtung Morschach.

Vom Bodensee und Rapperswil her kommend:

More information: www.luzern.com | shop.luzern.com

Bei Rapperswil fahren Sie Richtung Pfäffikon / Gotthard. Bei Pfäffikon führt ein kurzes Stück auf der Autobahn A3 in Richtung Gotthard. Nehmen Sie gleich wieder die erste Ausfahrt Richtung Gotthard / Schwyz. Die Landstrasse führt Sie über Rothenthurm und Sattel nach Schwyz. Bei Schwyz fahren Sie die Umfahrung T8 und fahren auf die Autobahn A4 in Richtung Gotthard / Brunnen. Bei Brunnen endet die Autobahn in eine zweispurige Autostrasse. Bleiben Sie auf dieser Route in Richtung Gotthard / Morschach. Nach dem 1.1 km langen Mosi-Tunnel geht es nach 500 m links ab der Autostrasse in Richtung Morschach.

#

Von Gotthard-Altdorf her kommend:

Fahren Sie die bei Flüelen die Umfahrung (Tunnel) in Richtung Schwyz. 500 m vor Brunnen biegen Sie rechts ab in Richtung Morschach.

Parcken:

Im Dorf gibt es verschiedene Parkmöglichkeiten. Es kann auch im Parkhaus des Swiss Holiday Parks parkiert werden.

Öffentliche Verkehrsmittel:

Morschach liegt auf einem Sonnenplateau über dem Vierwaldstättersee. Der Ort ist mit dem öffentlichen Verkehr ab Brunnen mit der Linie 504 der Auto AG Schwyz zu erreichen.

Karte/Karten:

Im Infopavillon finden Sie verschiedene Prospekte. Unter anderen auch der Ortsplan Morschach.

Weitere Infos / Links:

Prospekt Wundernasenweg

