










Illgau - St. Karl-Ibergeregg-Rundweg



Stoos-Muotatal Tourismus, Stoos-Muotatal Tourismus GmbH



Tourdaten:

 medium Schwierigkeit	 6,4 km Distanz	 2 h 35 min Dauer	 380 m Höhenmeter (aufsteigend)
 380 m Höhenmeter (absteigend)	 1364 m Höchster Punkt	 1114 m Niedrigster Punkt	



Empfohlene Jahreszeiten:

JAN	FEB	MRZ	APR	MAI	JUN
JUL	AUG	SEP	OKT	NOV	DEZ

Die beiden Hochplateaus St. Karl und Oberberg schenken einem eine friedliche und kraftvolle Ruhe. Die Route führt durch kleine, idyllische Nadelwälder, vorbei an zerklüfteten Gesteinsformationen und Alphütten.

Die Rundwanderung startet oberhalb des malerischen Bergdorfs Illgau und zwar im Kraftort St. Karl. Eine kleine Luftseilbahn bringt die Winterwanderer in die abgeschiedene Landschaft, die einem mit ihrer Energie erfüllt. Mit Sicht auf den Talkessel Schwyz, das Muotatal und die Pistenhänge des Wintersportorts Stoos auf der anderen Talseite führt die Wanderung via Eseltritt nach Ibergeregg. Obwohl wir flott vorwärtskommen, entschleunigen wir zugleich. Auf die tiefe Ruhe folgt im familiären Skigebiet Ibergeregg das lebendige Wintersportvergnügen. Nach dem Aufstieg hierher lässt die Aussicht auf die Innerschwyzer Bergwelt und das Panorama das Herz noch

Bewertungen:

- ★★★★☆ Panorama
- ★★☆☆☆ Kondition

Adresse:

6434 Illgau

Autor:

Stoos-Muotatal Tourismus

Organisation:

Stoos-Muotatal Tourismus GmbH
<https://stoos-muotatal.ch/>

ein wenig schneller klopfen. Auf dem Rückweg tauchen wir im Grossenboden wieder in eine stillere Welt ein und kehren friedvoll nach St. Karl zurück.



QR-Code scannen und diese Seite offline speichern, mit Freunden teilen und mehr.

<https://s.et4.de/By-0d>

Merkmale:

Informationen

Einkehrmöglichkeit, Rundweg

Startpunkt:

Bergstation Luftseilbahn Illgau-St.Karl

Zielpunkt:

Bergstation Luftseilbahn Illgau-St.Karl

Wegbeschreibung:

Bergstation St.Karl - Oberberg - unteren Chaltenbrunnen - unter Altberg - Ibergeregge - Grossboden - Parkplätze - unter Altberg - Bergstation St.Karl

Sicherheitshinweise:

Bitte folgen Sie den pinkfarbenen Wegweisern auf der Route.

Ausrüstung:

Dem wetter entsprechende Kleidung, gute Winterschuhe, Verpflegung.

Tipp des Autors:

Aktuelle Informationen zur Schneelage unter www.mythenregion.ch.

Anfahrt:

Mit dem PW auf der A4 bis Ausfahrt Schwyz, dann Richtung Muotathal bis zur Talstation der Luftseilbahn Ried-Illgau oder mit dem PW Richtung Muotathal bis nach der Talstation der Standseilbahn der Beschilderung nach Illgau folgen.

Parken:

Bei der Talstation der Luftseilbahn Ried-Illgau sind Parkmöglichkeiten vorhanden. Bei der Kirche in Illgau sind ebenfalls Parkplätze vorhanden.

Öffentliche Verkehrsmittel:

Ab Bahnhof Schwyz mit Bus Linie 501 bis zur Haltestelle Ried (Muotathal), Seilbahn Illgau.

Danach mit der Luftseilbahn Illgau–Ried bis ins Dorf Illgau. Nach ca. 5 Gehminuten geht es weiter mit der Luftseilbahn Illgau–Vorderoberberg zum Ausgangspunkt, Bergstation Luftseilbahn Illgau - St. Karl.

Alternativ: Der Ibergereggbus (Linie 505: Schwyz - Ibergeregg - Oberiberg bzw. Oberiberg - Ibergeregg - Schwyz) fährt ab Dezember 2023 auch im Winter wieder täglich! Fahrplan

Weitere Infos / Links:

Schweiz Mobil Route 561

