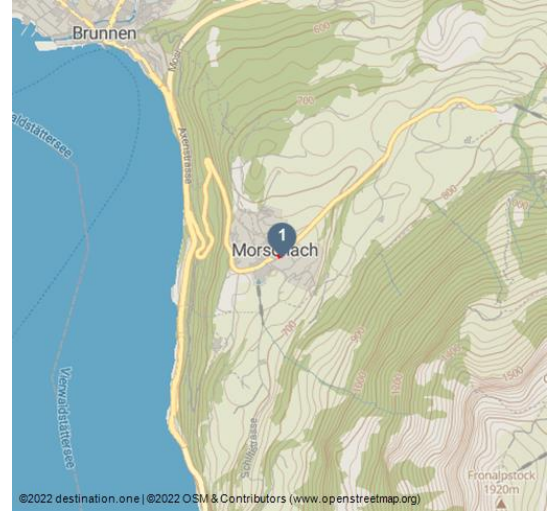






## Detektiv-Trail Morschach



Stoos-Muotatal Tourismus, Stoos-Muotatal Tourismus GmbH



### Tourdaten:

 medium Schwierigkeit	 0 km Distanz	 2 h Dauer	 1 m Höhenmeter (aufsteigend)
 1 m Höhenmeter (absteigend)	 648 m Höchster Punkt	 647 m Niedrigster Punkt	

### Empfohlene Jahreszeiten:

JAN	FEB	MRZ	APR	MAI	JUN
JUL	AUG	SEP	OKT	NOV	DEZ

### Haben Sie Lust auf eine Schatzsuche, auf ein Rätselerlebnis für Familien, Vereine, Paare, Schulen und Firmenausflüge?

Die Schatzsuche beginnt bei der Tourist Information Morschach, wo bereits das erste Rätsel wartet. Folgen Sie anschliessend den Routenbeschreibungen. Dabei kommen Sie immer wieder an Rätselposten vorbei, wo ein Rätsel auf Sie wartet, welches Sie durch Hinweise an diesem Ort lösen können. Finden Sie den Schatz und knacken Sie den Code. Notieren Sie Lösungen auf den Seiten 7 bis 9. Am Ende der Route finden Sie eine Schatztruhe. Der Zahlencode zur Öffnung der Schatztruhe errechnet sich aus den Lösungen der einzelnen Rätsel. Falls sich die Schatztruhe öffnet, können die Teilnehmenden den darin enthaltenen kleinen Sofortpreis mitnehmen. Bei der virtuellen Schatztruhe können die Teilnehmenden einen Voucher, mit dem Schatzcode am Zielort gegen einen kleinen Sofortpreis einlösen.



### Bewertungen:

- ★★★★☆ Panorama
- ★★★☆☆ Kondition

### Adresse:

6443 Morschach

### Autor:

Stoos-Muotatal Tourismus

### Organisation:

Stoos-Muotatal Tourismus GmbH  
<https://stoos-muotatal.ch/>



QR-Code scannen und diese Seite offline speichern, mit Freunden teilen und mehr.

<https://s.et4.de/p5Vcf>

**Und so kommen Sie zur Schatzkarte:** Kauf im Shop vom Swiss Holiday Park /  
Download des Detektiv-Apps

### **Merkmale:**

#### **Informationen**

Familienfreundlich, Einkehrmöglichkeit

### **Startpunkt:**

Infopavillon Morschach, Nähe Swiss Holiday Park

### **Zielpunkt:**

Morschach

### **Wegbeschreibung:**

Infopavillon Morschach - Morschach

### **Ausrüstung:**

Gute Schuhe (der Weg führt an einigen Stellen über Stock & Stein),  
Wasserflasche, dem Wetter entsprechende Kleidung

### **Tipp des Autors:**

- Am Ende des Trails ist eine Grillstelle vorhanden.
- Der Weg ist nicht kinderwagentauglich.

### **Anfahrt:**

Mit dem PW auf der A4 bis Ausfahrt Mositunnel, dann Abzweiger bis  
Morschach.

### **Parken:**

Parkmöglichkeiten im Dorf (gebührenpflichtig).

### **Öffentliche Verkehrsmittel:**

Mit den SBB bis Bahnhof Brunnen Fahrplan SBB

Auto AG Schwyz Linie 502 Schwyz-Brunnen mit Linie 504 von Brunnen  
nach Morschach Fahrplan AAGS

**Weitere Infos / Links:**

Detektiv-Trail Morschach, Alle Detektiv-Trails

