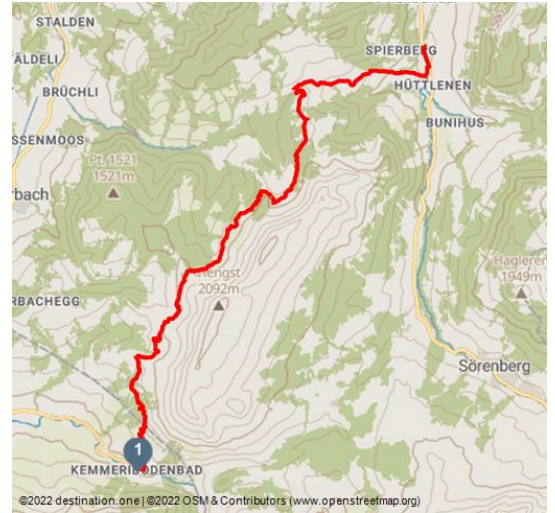











Moorlandschaftspfad Etappe 2: Hilferepass



Zirny da Kid, UNESCO Biosphäre Entlebuch



Tour Dates:

 hard Difficulty	 24,3 km Distance	 6 h Duration	 1367 m Altitude
 922 m Altitude descending	 1539 m Highest Point	 882 m Lowest Point	



Ratings:

- ★★★★★ Panorama
- ★★★★★ Kondition

Recommended Seasons:

JAN	FEB	MRZ	APR	MAI	JUN
JUL	AUG	SEP	OKT	NOV	DEZ

Address:

6197 Schangnau

Author:

UNESCO Biosphäre Entlebuch

Organisation:

UNESCO Biosphäre Entlebuch
<https://www.biosphaere.ch/de/>

Auf der anderen Seite der Schratzenfluh geht es zurück nach Flüeli. Unterwegs werden Sie sogar auf dem Pass mit einem Moor überrascht.

Even on the top of the Hilferenpass you can find moor land! The moor land Hilferen is a varied landscape between thin settled, wild "Flyschebiet" and the annual inhabited moor landscape of the middle land: in the high location characterize alp meadows with dark spruce forests and flower-rich fen the picture. In the middle locations, moor meadows and spread meadows form a fascinating mosaic. Even in the low locations - on all-year admin-istered farms - you can still find big and coherent fen. The typical spread settlements are still received.

This part contains a day tour over the Hilferenpass with loads of woody hillside paths.



Scan QR-Code to save this page offline, share with friends and more.

<https://s.et4.de/q-Bnf>

Specials in the moor of the Hilferenpass

O: Seven characteristic farms like you can just see them in the Entlebuch. Flat, stable, and barn floor are under the same roof. The hay stage overtowers the dwelling. The typical houses of Entlebuch belong to little real estates and were built between 1750 and 1850.

P: Here it shows a relief with the typical shape treasure of the alp: gorges and expanded slides on steep hillsides (Toregg, Steinwang).

Q: At the foot of the Schrattenfluh you can see wonderful cirques with extensive fen (Aem-mental, Tor, Hefti, Baettenalp).

R: Bog Taellenmoos: The name comes from Daehle=Mount pine.

V: The Schrattenfluh attracts attention with typical forms of karst like sinkholes and branched cave systems. In the opposite of the wet moor land, on the bare karst does not exist ground level water because it seeps away belowground through clefts and gaps.

Note(s)

You can reach the starting point Fluehli with the bus from the railway station Schuepfheim.

The route is marked with the pointer «Moorlandschaftspfad» and can also be made in the opposite direction.

Information about the timetable you can find on www.postauto.ch

On the Kemmeriboden you can choose between two possibilities: You can take the bus to Wiggen and then further with the train. Or you can take the other part «Hab-kern/Soerenberg» of the Moorlandschaftspfad.

See also

Further informations (Brochure «Moorlandschaftspfad» and «Marbach/egg»):

UNESCO Biosphäre Entlebuch

Biosphärenmanagement

Chlosterbüel 28

CH-6170 Schüpfheim

Telefon: 0041 (0)41 485 88 50

Mail: zentrum@biospaere.ch

page: www.biosphaere.ch

More information: www.luzern.com | shop.luzern.com

Startpoint:

Flühli, Post Office

Destinationpoint:

Flühli, Postautohaltestelle Flühli, Post

Directions:

- Kemmeribodenbad - Schibehüttli - Imbrig - Tan - Hind. Bättenalp - Toregg - Hilferepass - Schwändi - Torbach - Flühli Post
- Die Route ist mit dem **Signet «Moorlandschaftspfad»#** markiert und kann auch in umgekehrter Richtung begangen werden.
- An diese Strecke können die Etappen «Habkern/Sörenberg» oder «Kleine Entle» angeknüpft werden.

Variante

Gondelbahn Marbach-Marbachegg (1483M); Einstieg in den Moorlandschaftspfad über Wittefäre-Chadhus-Imbrig; Zeitersparnis 30 Minuten

Informationen zur Gondelbahn finden Sie unter: Sportbahnen Marbachegg

Safety Guidelines:

Handy-Empfang ist teilweise schwierig bis unmöglich.

Equipment:

Gutes Schuhwerk und eine allwettertaugliche Ausrüstung sind unerlässlich. Empfehlenswert sind Fernglas, Pflanzen- und Tierbestimmungsbücher, evtl. auch ein Frotteetuch, mit dem nach dem Barfusswandern die Füsse getrocknet werden können.

Tip:

Ein Erfrischung in der Kneippnalge Schwandalpweiher in Flühli ist purer Balsam für die müden Füsse.

Getting There:

Die UNESCO Biosphäre Entlebuch liegt im Herzen der Schweiz, zentral zwischen Bern und Luzern. Mit dem Auto erreichen Sie verschiedenen Etappen über die Hauptstrasse 10.

Planen Sie Ihre Route mit Hilfe des Google Routenplaners.

More information: www.luzern.com | shop.luzern.com

Parking:

An den Ausgangsorten hat es diverse kostenlose sowie kostenpflichtige Parkplätze.

Public Transit:

Mit dem öffentlichen Verkehr erreichen Sie die verschiedenen Etappen via Bahnlinie Bern-Luzern.

Planen Sie Ihre Reise mit dem SBB Online Fahrplan.

Literature:

Die Broschüre «Moorlandschaftspfad» mit vielen interessanten Informationen zu den einzelnen Etappen erhalten Sie im Biosphärenzentrum oder können Sie direkt hier bestellen.

Additional Information:

UNESCO Biosphäre Entlebuch

c/o Biosphärenzentrum

Chlosterbüel 28

CH-6170 Schüpfheim

Telefon +41 (0)41 485 42 50

www.biosphaere.ch

Möchten Sie das Moor mit einem Experten erkunden? Gerne organisiert die UNESCO Biosphäre Entlebuch geführte Rundgänge bzw. Exkursionen. Informieren Sie sich beim Biosphärenzentrum: zentrum@biosphaere.ch oder Tel. +41 (0)41 485 42 50.

