

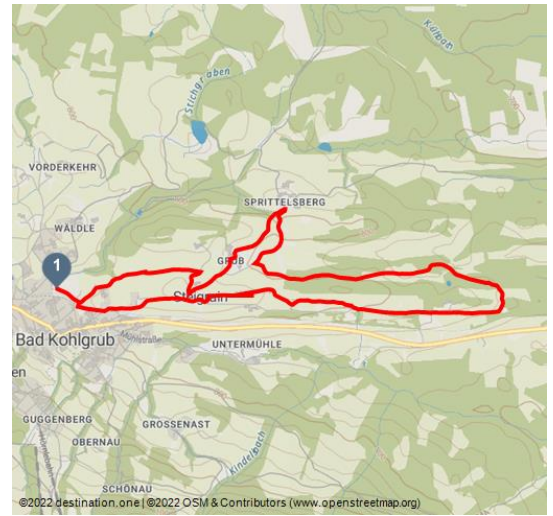


# Themenweg - Bauernhof Panoramarunde








Thementouren



Sprittelsberg - © Anton Brey, Ammergauer Alpen GmbH



## Tourdaten:

 leicht Schwierigkeit	 8,8 km Distanz	 2 h 20 min Dauer	 158 m Höhenmeter (aufsteigend)
 156 m Höhenmeter (absteigend)	 846 m Höchster Punkt	 734 m Niedrigster Punkt	

## Empfohlene Jahreszeiten:

JAN	FEB	MRZ	APR	MAI	JUN
JUL	AUG	SEP	OKT	NOV	DEZ

## Wundervolle Panoramarunde rund um die Weiler bei Bad Kohlgrub durch mehrere Bauernhöfe.

Die Bauernhofrunde ist eine wundervolle Panoramarunde **rund um die Weiler bei Bad Kohlgrub** über mehrere Bauernhöfe. Die durch traditionelle, kleinstrukturierte **Landwirtschaft geprägte Kulturlandschaft** ist hier besonders erlebbar. Sie startet am Parkplatz Sportzentrum in Bad Kohlgrub oder wahlweise, für öffentlich Reisende, am Bahnhof Bad Kohlgrub. Der 8,7 km lange Weg führt über Wiesenwege, Feldwege sowie Asphaltwege und ist relativ flach (141 hm). Zwischendurch müssen öfter schmale Gatter passiert werden, für den Kinderwagen ist die Runde daher ungeeignet. Zunächst läuft man über einen Grasdübel, von dem man eine traumhafte Aussicht auf das Bergpanorama und den Staffelsee hat. Vereinzelt **Sitzbänke laden zum Verweilen ein**. Highlight der Runde sind die **vielen Tiere der Bauernhöfe** auf den Weiden wie Schafe, Kühe,



## Bewertungen:

- ★★★★★ Panorama
- ★☆☆☆☆ Kondition

## Adresse:

82433 Bad Kohlgrub

## Autor:

Naturpark Ranger

Kälbchen, Pferde und Hühner. Der Rundweg verläuft direkt über einzelne Höfe, wodurch ein Einblick in deren Alltag möglich ist. Gerade an heißen Tagen sind die kurzen Passagen durch die Wälder eine willkommene Abkühlung. Auf dem Rückweg führt ein Abstecher durch den Ortsteil Sprittelsberg, bevor man nach einem kurzen Marsch zu einer kleinen Kapelle gelangt, die an einen Bauernhof grenzt. Insgesamt lädt die Runde zu einem **ausgedehnten Spaziergang** ein, mit der Möglichkeit einige Tiere der Bauernhöfe auf ihren Weiden zu beobachten.

## Merkmale:

### Informationen

Familienfreundlich, Einkehrmöglichkeit, Rundweg

## Startpunkt:

Parkplatz Sportplatz Bad Kohlgrub

## Zielpunkt:

Parkplatz Sportplatz Bad Kohlgrub

## Wegbeschreibung:

Der **gemütliche Rundweg** startet am Parkplatz des Sportzentrums in Bad Kohlgrub oder wahlweise, für öffentlich Reisende, am Bahnhof von Bad Kohlgrub. Vom Sportplatz aus geht es nach der Unterführung zunächst Richtung Bahnhof. Bevor wir den Bahnhof erreichen, biegen wir nach links ab und überqueren einen Bahnübergang. Wir folgen der Straße bis nach Steigrain und orientieren uns an der **Beschilderung**, die auf einen Grasweg führt. Dieser führt uns über verschiedene Weideflächen auf einen Feldweg Richtung des ersten Bauernhofes. Auf der nun gut asphaltierten Straße passieren wir das **Jägerhaus**, welches zum Einkehren einlädt. Vorbei an den angrenzenden **Pferdekoppeln**, folgen wir einem Feldweg nach links und begeben uns somit auf den Rückweg. Über Wiesen und Wälder machen wir nun noch einen Abstecher nach Sprittelsberg. Die sehr von Landwirtschaft geprägte Ortschaft, ermöglicht es uns am **Dorfbrunnen** unsere Wasserflaschen wieder aufzufüllen. Weiter geht es nun über grüne Felder nach Grub, wo wir eine schöne alte Kapelle passieren. Die weitere Beschilderung führt uns nun zurück nach Bad Kohlgrub auf den Sportplatz.

## Sicherheitshinweise:

Im **Notfall** verständigen Sie bitte die nächstgelegene Rettungsleitstelle. Unabhängig vom Standort erreichen Sie diese deutschlandweit unter der **Telefonnummer 112**.

## Ausrüstung:

Willkommen in der **Naturpark Teststubb**! Bei uns kannst Du Wanderstöcke, Tagesrucksäcke, Kinderkraxen und Grödeln namhafter Hersteller ausgiebig testen, bevor Du Dich für einen Kauf entscheidest. Lass Dich von unserem Team beraten, um das bestmögliche Outdoor-Abenteuer zu erleben. Unsere **Naturpark Teststubb** findest Du in den Touristinformationen **Bad**

## Organisation:

Naturpark Ammergauer Alpen  
<https://www.ammergauer-alpen.de/>



QR-Code scannen und diese Seite offline speichern, mit Freunden teilen und mehr.

[https://s.et4.de/BZ\\_Nd](https://s.et4.de/BZ_Nd)

Quelle: destination.one

ID: t\_100287828

Zuletzt geändert am 23.03.2024, 02:44

**Bayersoien** und **Bad Kohlgrub** und im **Drahtesel Verleih Lukas Spindler** in Oberammergau.

Mehr Informationen: [www.ammergauer-alpen.de/teststubn](http://www.ammergauer-alpen.de/teststubn)

### Tipp des Autors:

Die Ammergauer Alpen und das Alpen Vorland stets im Blick.

### Parken:

Parkmöglichkeit gibt es am Sportplatz Bad Kohlgrub, dem Wertstoffhof sowie dem Bahnhof.

### Öffentliche Verkehrsmittel:

Zughaltestelle: Bahnhof Bad Kohlgrub (7 Min. Fußweg zum Startpunkt)

Murnau - Bad Kohlgrub - Oberammergau

Folgen Sie den Gleisen Richtung Westen bis zur Erlestraße und biegen Sie dann rechts ab und überqueren das Gleis. Direkt danach geht es direkt links in Richtung Sportplatz. Sie haben den Startpunkt der Panoramarunde erreicht.

Gäste der Ammergauer Alpen Region fahren mit der elektronischen Gästekarte bzw. der KönigsCard kostenlos mit Bus & Bahn.



