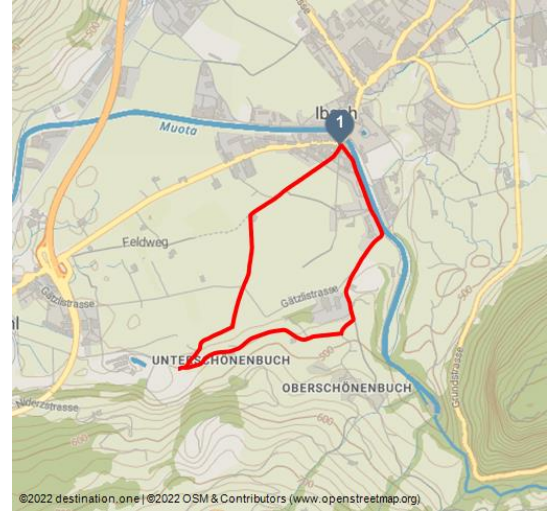





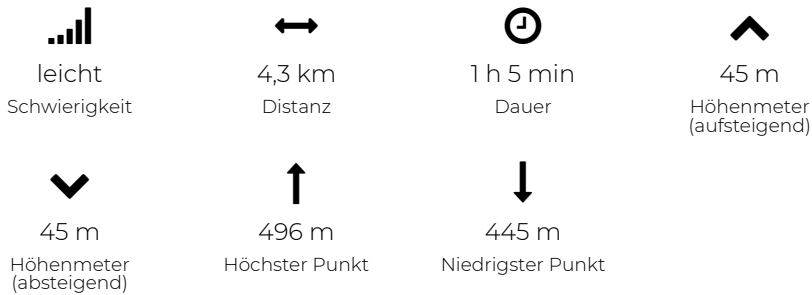
Rundweg "Kapellen um Ibach"



Zahnwehkapelle - © Gemeinde Schwyz, Erlebnisregion Mythen



Tourdaten:



Empfohlene Jahreszeiten:

JAN	FEB	MRZ	APR	MAI	JUN
JUL	AUG	SEP	OKT	NOV	DEZ

Der Rundweg «Kapellen um Ibach» führt auf offiziellen Wanderwegen vom Zentrum Ibach über den Feldweg via Unterschönenbuch in Richtung Oberschönenbuch und anschliessend von Hinteribach entlang der Muota wieder zurück ins Ibacher Zentrum.

Vom Kulturland zur heiligen Apollonia:

Vom Zentrum Ibach gelangt man rasch an den südlichen Siedlungsrand. Zwischen den Wohnhäusern steht die erste von vier Kapellen entlang des Rundwegs. Die früheste Erlenkapelle wurde 1485 im Dorfkern erbaut. Am Siedlungsrand schmücken die blühenden Schrebergärten den Weg und eröffnen einen weiten Blick auf die umliegende Kulturlandschaft. Der Rundweg führt an zwei Sitzbänken vorbei, die zum Verweilen einladen. Am Feldrand geben drei Lockpfosten des Schweizer Bauernverbandes Einblick

Bewertungen:

- ★☆☆☆☆ Panorama
- ★☆☆☆☆ Kondition

Adresse:

6438 Ibach

Autor:

Erlebnisregion Mythen

Organisation:

Schwyz Wanderwege
<http://www.schwyz-wanderwege.ch/>

in die Vielfalt der Landwirtschaft. Entlang von Wiesen und Weiden führt der Wanderweg auf einem schmalen Pfad weiter nach Unterschönenbuch. Obstgärten zieren die umliegenden, historischen Bauernhäuser. Vor dem ersten Aufstieg führt der Rundweg an der Zahnwehkapelle vorbei. Sie erhielt ihren Namen von der Patronin gegen Zahnweh, der heiligen Apollonia. Gebete an diesem Ort sollen von Zahnschmerzen befreien. Erbaut wurde die Kapelle im 17. Jahrhundert am alten Weg nach Unterschönenbuch.



QR-Code scannen und diese Seite offline speichern, mit Freunden teilen und mehr.

https://s.et4.de/hpc_d

Aufstieg nach Unterschönenbuch:

Nach dieser Kapelle folgt ein kurzer Anstieg nach Unterschönenbuch, einem Weiler mit 150 Einwohnenden. Die Häuser des Weilers formieren sich locker um die prächtige St. Wendelinkapelle. Dieser Sakralbau wurde zu Beginn des frühen 18. Jahrhunderts fertiggestellt und ist nach dem Schutzpatron der Landwirte benannt. Weiter geht es entlang der Strasse nach Oberschönenbuch. Mit etwas Glück können sich sonnende Mauereidechsen beobachtet werden. Wer es ihnen gleichtun möchte, findet am Strassenrand eine weitere Sitzbank. Durch die gewonnenen Höhenmeter geniesst man einen grossartigen Ausblick auf die Muota-Ebene in Richtung Urmiberg. Es folgt ein erneuter, aber sanfter Geländeanstieg auf der Unterschönenbuchstrasse mit direktem Blick auf die Mythen. Farbige Wiesen und Weiden mit vereinzelt Heckens und Obstbäumen sowie rustikale Bauernhäuser prägen die Landschaftskammer.

Durch den Kraftort zurück ins Zentrum:

Beim Abstieg nach Ibach steht am linken Strassenrand die Wegkapelle Maria zum guten Rat. Der Standort der Kapelle wird als Kraftort bezeichnet. Es lohnt sich, einen Moment in der Kapelle zu verweilen. Wer mag, kann seine Gedanken im Gästebuch der Kapelle festhalten. Nach diesem Moment des Krafttankens spaziert man weiter Richtung Muota. Ihr Rauschen wird immer deutlicher während man die 2008 erbaute Hintere Muotabrücke von Weitem erkennen kann. Flussabwärts gelangt man zurück ins Zentrum von Ibach.

Flyer zum LEK Rundweg 2023 "Kappeln um Ibach"

Merkmale:

Informationen

Kulturell interessant, Rundweg

Startpunkt:

Dorfzentrum Ibach, beim Restaurant Erlen

Zielpunkt:

Dorfzentrum Ibach, beim Restaurant Erlen

Wegbeschreibung:

Ibach SZ, Erlen 454 m.ü.M - Zahnwehkapelle - Unterschönenbuch, St. Wendelinkapelle 469 m.ü.M - Chappelenmattli, Wegkapelle Maria zum guten Rat 487 m.ü.M - Hintere Muotabrücke 456 m.ü.M - Ibach SZ, Erlen 454 m.ü.M

Ausrüstung:

Wander- oder Turnschuhe, Regenjacke, Getränk, Verpflegung, eventuell Stöcke.

Tipp des Autors:

Nach dem Rundweg in Ibach den historischen Ortskern von Schwyz entdecken.

Anfahrt:

Ab der Autobahnaufahrt Brunnen mit dem Auto Richtung Schwyz bis nach Ibach fahren. Im Zentrum von Ibach direkt nach der Muotabrücke rechts in die Asetstrasse einbigen. Bei der Asetstrasse 29/35 befindet sich ein grosser Parkplatz.

Parken:

Bei der Asetstrasse 29/35 befindet sich ein grosser Parkplatz.

Öffentliche Verkehrsmittel:

Anreise mit dem Bus ab Bahnhof Brunnen oder Schwyz nach **Ibach, Erlen** oder **Ibach, Kirche** (5 Gehminuten bis Ibach, Erlen).

Online Fahrplan SBB

Weitere Infos / Links:

Flyer zum Rundweg "Kapellen um Ibach"

Erlebnisregion Mythen

Gemeinde Schwyz

