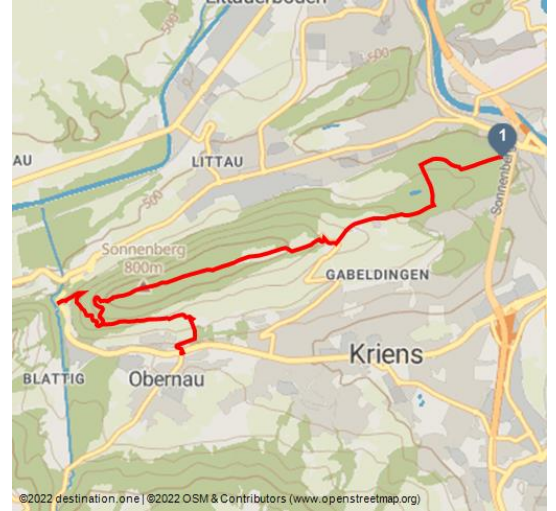











Vom Gütsch über den Sonnenberg nach Kriens



Region Luzern-Vierwaldstättersee



Tourdaten:

| | | | |
|--|--|---|--|
|  leicht Schwierigkeit |  8 km Distanz |  2 h 39 min Dauer |  416 m Höhenmeter (aufsteigend) |
|  395 m Höhenmeter (absteigend) |  799 m Höchster Punkt |  515 m Niedrigster Punkt | |

Empfohlene Jahreszeiten:

| | | | | | |
|-----|-----|-----|-----|-----|-----|
| JAN | FEB | MRZ | APR | MAI | JUN |
| JUL | AUG | SEP | OKT | NOV | DEZ |

Diese schöne Wanderung führt Sie in drei Stunden vom Gütsch durch den Gütschwald zum Sonnenberg bis nach Kriens.

Mit der Gütschbahn gelangen Sie hinauf zum Hotel Gütsch, von wo aus Sie einen atemberaubenden Ausblick auf die Stadt Luzern und den Vierwaldstättersee erhaschen. Von dort aus führt der Weg leicht ansteigend durch den Gütschwald. Schon bald erreichen Sie den Sonnenberg und Ihnen eröffnet sich eine fantastische Aussicht auf Kriens, Luzern und den Pilatus. Ein Abstecher zum Ränggloch ist lohnenswert. Vom Hotel Sonnenberg führt der Weg durch den Wald in etwa 30 Minuten zum höchsten Punkt des Sonnenbergs und von dort hinab zur Ränggstrasse. Auf einem schmalen Pfad erreichen Sie das Ränggloch. Eine Fussgängerbrücke führt über die enge Schlucht. Vom Ränggloch führt Sie der Weg in etwa 20 Minuten bis zur



Bewertungen:

★☆☆☆☆ Panorama

Adresse:

6003 Luzern

Autor:

Luzern Tourismus AG / Bahnhofstrasse
 3 / Postfach / CH-6002 Luzern /
 luzern@luzern.com / www.luzern.com

Organisation:

Region Luzern-Vierwaldstättersee
<https://www.luzern.com/>



QR-Code scannen und diese Seite offline speichern, mit Freunden teilen und mehr.

https://s.et4.de/kpb_d

Bushaltestelle im Obernau. Von dort aus bringt Sie der Bus gemütlich zurück in die Stadt.

Merkmale:

Informationen

Familienfreundlich, Einkehrmöglichkeit

Startpunkt:

Gütsch

Zielpunkt:

Obernau

Wegbeschreibung:

Gütsch - Gütschwald - Sonnenberg - Obernau

Tipp des Autors:

Eine Drahtseilbahn verbindet den Sonnenberg mit Kriens.

