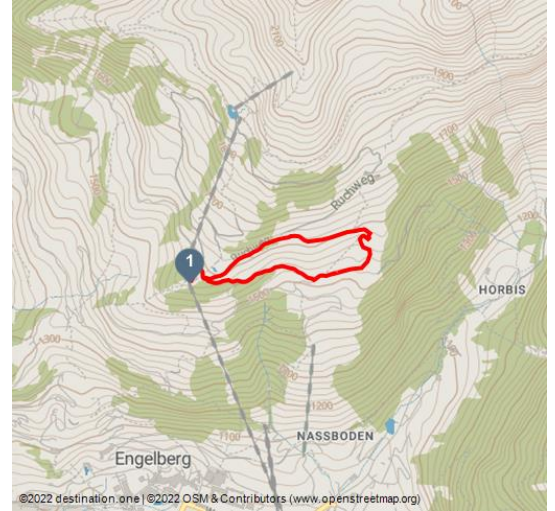











Riedalp-Trail Brunni



Engelberg - Titlis Tourismus, Engelberg-Titlis Tourismus



Tourdaten:

 medium Schwierigkeit	 2,9 km Distanz	 1 h 30 min Dauer	 129 m Höhenmeter (aufsteigend)
 124 m Höhenmeter (absteigend)	 1631 m Höchster Punkt	 1513 m Niedrigster Punkt	



Empfohlene Jahreszeiten:

JAN	FEB	MRZ	APR	MAI	JUN
JUL	AUG	SEP	OKT	NOV	DEZ

Lassen Sie sich beim Schneeschuhlaufen auf dem RiedalpTrail weg vom Rummel und Alltagsstress vom Zauber der Natur verführen. Die Aussicht auf den Hausberg Hahnen ist atemberaubend.

Der Gratis-Sportbus bringt Sie vom Bahnhof Engelberg zur Brunnitalstation, wo Sie die Gondelbahn auf Ristis nehmen. Hier bei der Bergstation beginnt der 2.9 km lange Riedalp-Schneeschuhtrail in östlicher Richtung. Gestartet wird auf den Winterwanderweg "Schneetandliweg" dem Waldrand entlang bis zum Ried. An diesem Aussichtspunkt ist die Aussicht auf den Hahnen atemberaubend. Ab da geht's aufwärts zuerst über offenes Feld dann am Wald entlang. Wieder zurück zum Ausgangspunkt führt der Trail mal auf mal ab vorbei an den Wildruhezonen, parallel dem Panoramaweg entlang zurück zum Bergrestaurant Ristis. Zurück ins Dorf gets wieder mit der Bahn.

Bewertungen:

- ★★★★☆ Panorama
- ★★★☆☆ Kondition

Adresse:

6390 Engelberg

Autor:

Engelberg - Titlis Tourismus

Organisation:

Engelberg-Titlis Tourismus
<http://www.engelberg.ch/>

Der Schneeschuhtrail kann auch in umgekehrter Richtung begangen werden.



QR-Code scannen und diese Seite offline speichern, mit Freunden teilen und mehr.

https://s.et4.de/Nvb_d

Merkmale:

Informationen

Familienfreundlich, Einkehrmöglichkeit, Rundweg

Startpunkt:

Bergstation Ristis

Zielpunkt:

Bergstation Ristis

Sicherheitshinweise:

Bitte wandern Sie entlang den markierten und gesicherten Schneeschuhpfade. Das Begehender vorgeschlagenen Routen erfolgt auf eigene Verantwortung. Falls Sie eine andere Route planen, beachten Sie bitte das Lawinenbulletin, Kartenmaterial und Wetterbericht.

Ausrüstung:

Schneeschuhvermietung am Brunni: Beim Yeti-Park auf Ristis können Schneeschuhe für CHF 15.00 pro Tag gemietet werden (Anzahl Schneeschuhe ist beschränkt, Reservation für grössere Gruppen empfehlenswert!).

Schneeschuhe können auch in den Sportgeschäften von Engelberg gemietet werden.

Tipp des Autors:

Machen Sie eine Pause auf der Sonnenterrasse vom Bergrestaurant Ristis und geniessen Sie die herrliche Aussicht auf die Bergwelt und den Titlis-Gletscher.

Anfahrt:

Mit dem Auto fahren Sie auf der A2 (Basel-Gotthard) bis Stans Süd, dann auf der Hauptstrasse 20 km nach Engelberg. Engelberg liegt 30 Minuten von Luzern, 1 Stunde und 15 Minuten von Basel, Zürich oder Bern.

<https://brunni.ch/de/Info/anreise-fahrplan>

Parken:

Parkplätze stehen in Engelberg kostenpflichtig zur Verfügung.

<https://brunni.ch/de/Info/anreise-fahrplan>

Öffentliche Verkehrsmittel:

Nationale und internationale Verbindungen (ab Zürich Flughafen
Verbindungen im Halbstundentakt mit ca. 1h Fahrzeit) bis Luzern. Danach
mit der Zentralbahn in 43 Minuten durch abwechslungsreiche Landschaft
und Schluchten hinauf nach Engelberg.

<https://brunni.ch/de/Info/anreise-fahrplan>

Weitere Infos / Links:

Bergbahnpreise

Übersichtskarte:

Schneesport Bericht

Gastronomie:

Berglodge Ristis

