

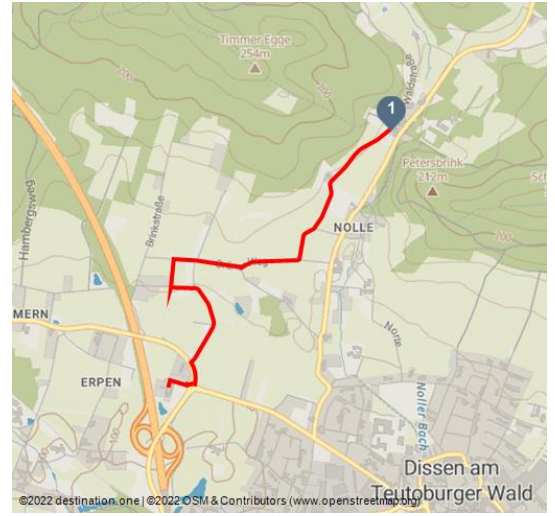


Vom Hermannsweg zum Hotel Eventhaus Schamin

regionaler Wanderweg





Dissen_Eventhaus Schamin_Aussenansicht_W_Schamin.jpg - © Wasili Schamin





Tourdaten:


medium
Schwierigkeit


2,7 km
Distanz


0 h 41 min
Dauer


8 m
Höhenmeter
(aufsteigend)


35 m
Höhenmeter
(absteigend)


149 m
Höchster Punkt


104 m
Niedrigster Punkt

Bewertungen:

★☆☆☆☆ Panorama

★★★★☆ Kondition

Ansprechpartner:

Frau Ina Bohlken

☎ 0521-96733289

🏠 www.hermannshoehen.de/

Adresse:

49201 Dissen am Teutoburger Wald

Autor:

Teutoburger Wald Tourismus - Fachbereich der OWL GmbH

info@teutoburgerwald.de

Mit dieser Karte finden Sie den Weg vom Hermannsweg zur Qualitätsbetrieb der Hermannshöhen Eventhaus Schamin in Dissen.

Auf diesem Weg ist es leicht, zu Ihrem Gastgeber zu finden.

Startpunkt:

Hermannsweg bei Dissen

Zielpunkt:

Hotel Eventhaus Schamin



QR-Code scannen und diese Seite offline speichern, mit Freunden teilen und mehr.

<https://s.et4.de/jln1d>

Quelle: destination.one

ID: t_100290109

Zuletzt geändert am 22.07.2024, 08:10

